
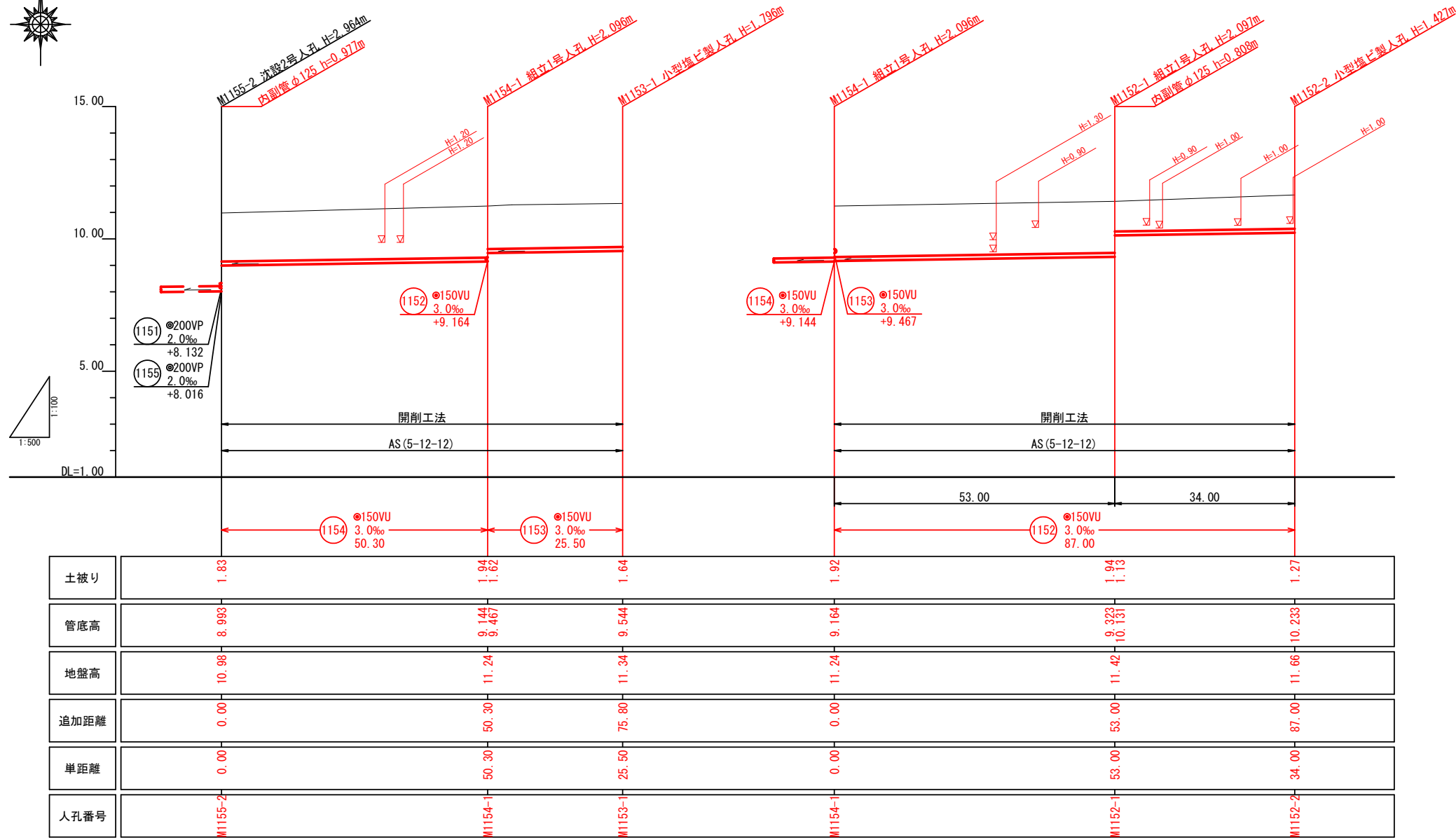


平面図2

縮尺 1:500



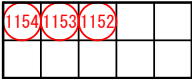
縦断面図2 縮尺 縦1:100 横1:500



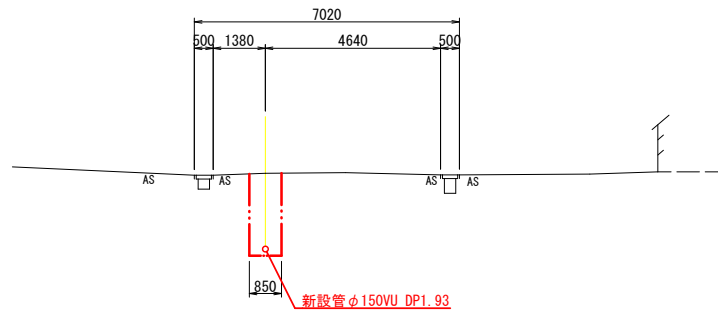
|      |         |         |         |         |         |         |
|------|---------|---------|---------|---------|---------|---------|
| 土被り  | 1.83    | 1.62    | 1.64    | 1.92    | 1.94    | 1.27    |
| 管底高  | 8.993   | 9.144   | 9.544   | 9.164   | 9.323   | 10.233  |
| 地盤高  | 10.98   | 11.24   | 11.34   | 11.24   | 11.42   | 11.66   |
| 追加距離 | 0.00    | 50.30   | 75.80   | 0.00    | 53.00   | 87.00   |
| 単距離  | 0.00    | 50.30   | 25.50   | 0.00    | 53.00   | 34.00   |
| 人孔番号 | M1155-2 | M1154-1 | M1153-1 | M1154-1 | M1152-1 | M1152-2 |

横断面図2

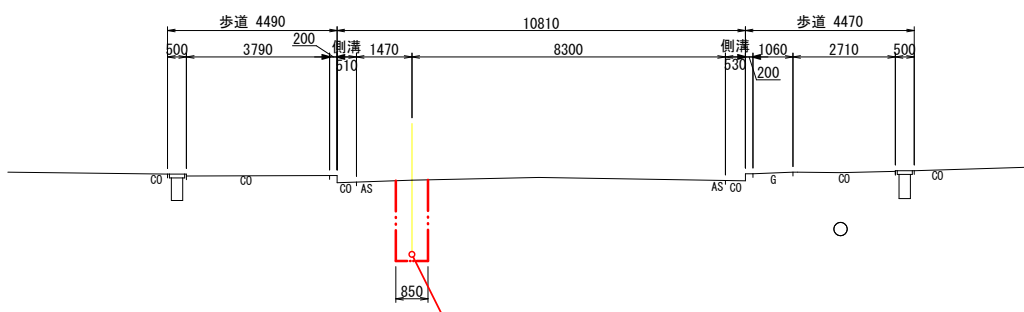
縮尺 1:100



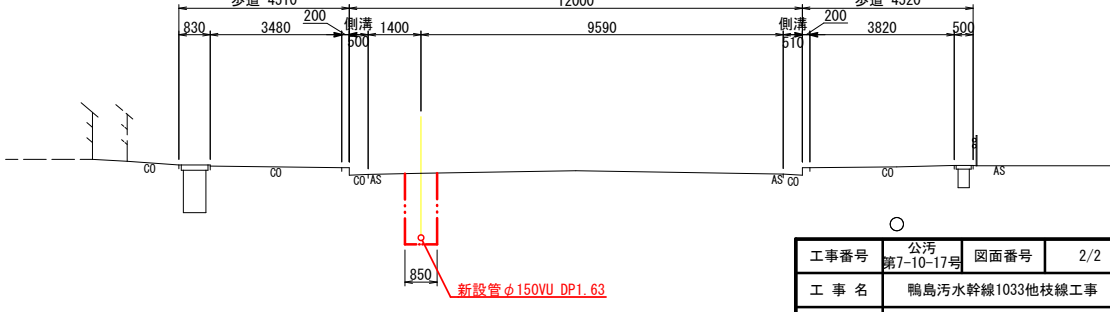
1152路線  
M1154-1 +26.50m



1154路線  
M1155-2 +25.15m



1153路線  
M1154-1 +12.75m



|          |                 |      |     |
|----------|-----------------|------|-----|
| 工事番号     | 公汚<br>第7-10-17号 | 図面番号 | 2/2 |
| 工 事 名    | 鴨島汚水幹線1033他枝線工事 |      |     |
| 施工地名     | 上越市             | 子安   | 地内  |
| 図 面 名    | 平面図・縦断面図・横断面図2  |      |     |
| 縮 尺      | 図 示             |      |     |
| 設計年度     | 年 月 日           |      |     |
| 設計会社名    |                 |      |     |
| 上越市ガス水道局 |                 |      |     |