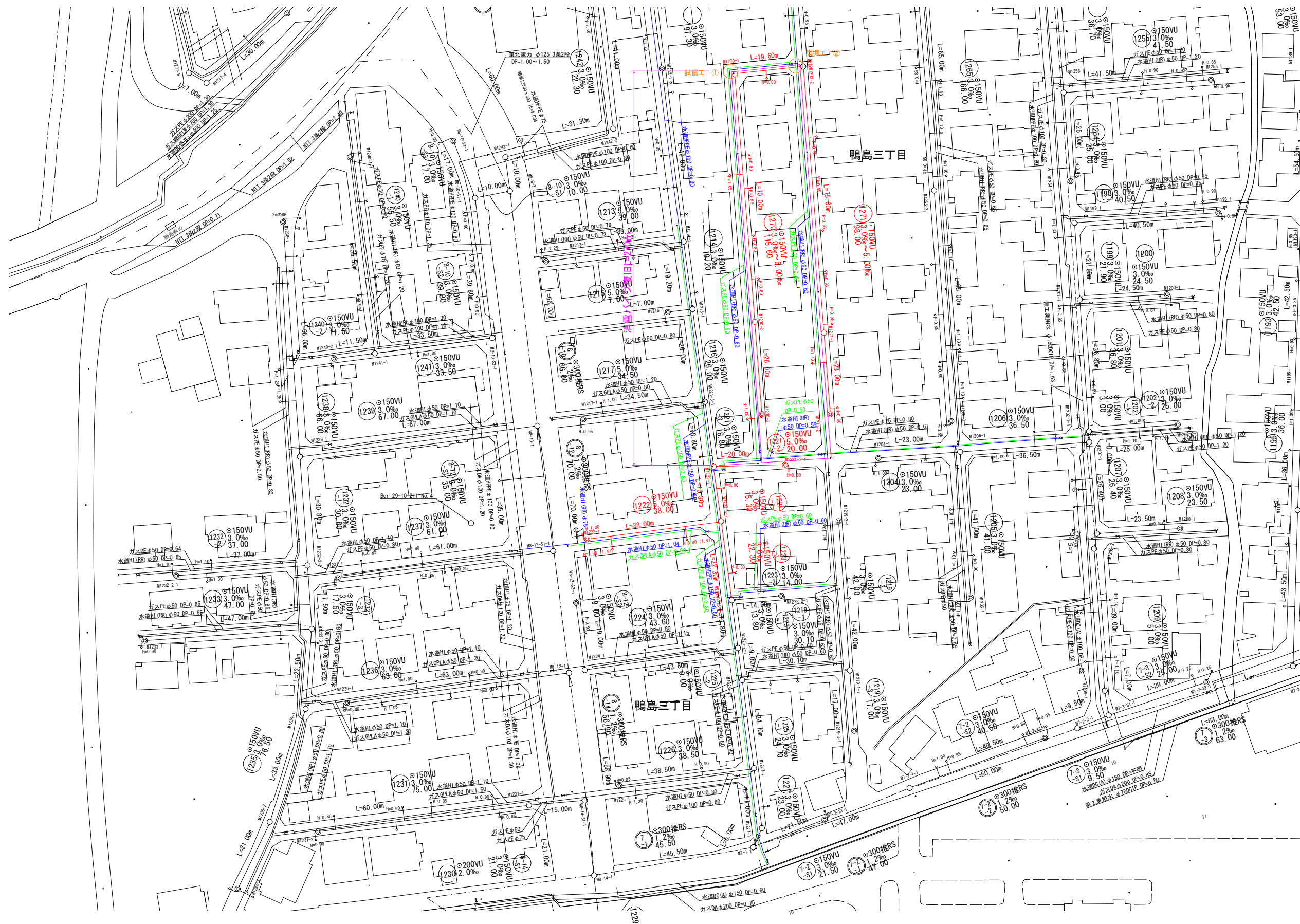


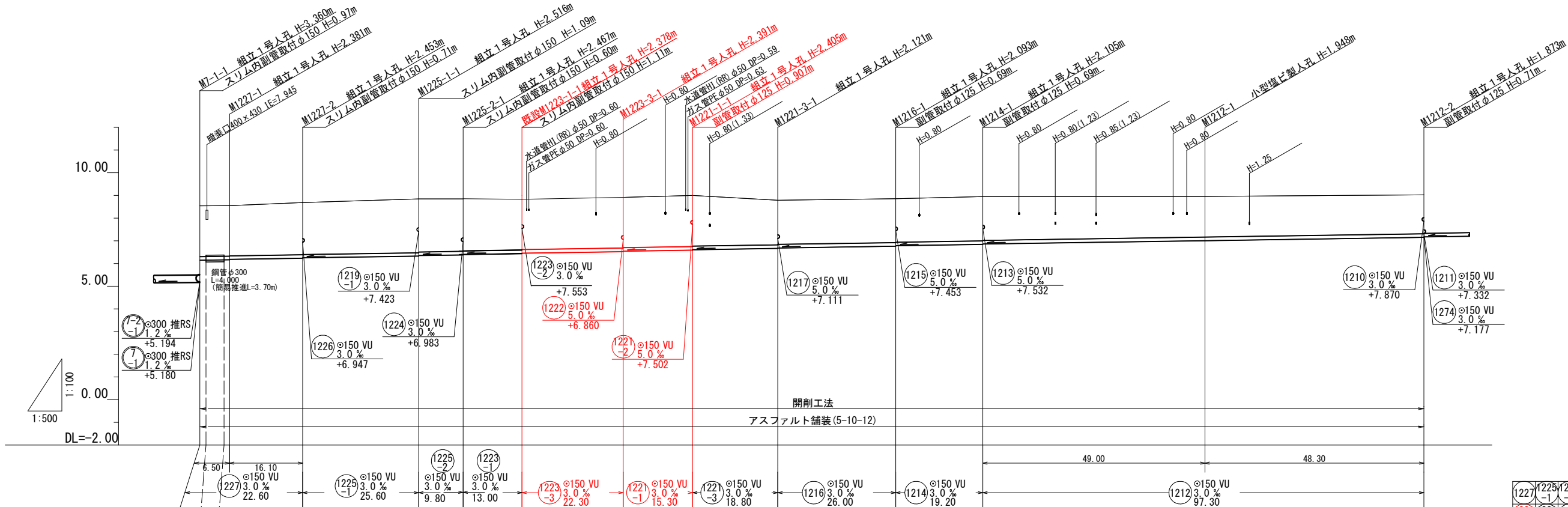
S=1:545



工事番号	公汚 第8-10-13号	図面番号	1 / 7
工 事 名	稲田汚水幹線1221-1他枝線工事		
施工地名	上越市 鶴島3丁目 地内		
図 面 名	平面図		
縮 尺	図 示		
設計年度			
設計会社名			
上越市ガス水道局			

縦断面図

縮尺 縦1:100  
横1:500



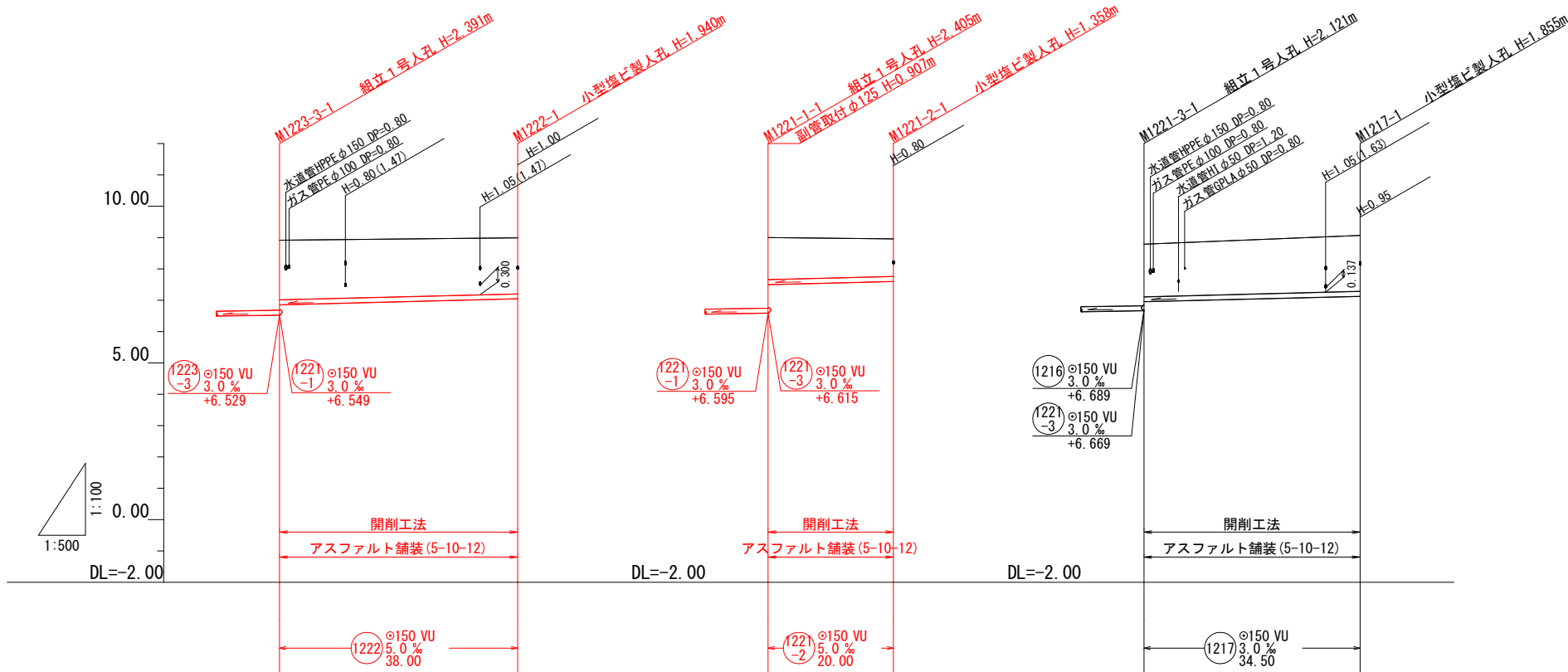
1227	1225	1225	1223	1223
-1	-1	-2	-1	-3
1221	1221	1216	1214	1212

土被り	2.23	2.23	2.22	2.20	2.30	2.28	2.36	2.34	2.31	2.29	2.22	2.20	2.23	2.21	2.25	2.23	1.94	1.92	1.95	1.79	1.72
管底高	6.149	6.153	6.165	6.169	6.237	6.257	6.334	6.354	6.383	6.403	6.442	6.462	6.529	6.549	6.595	6.615	6.669	6.687	6.845	6.865	7.157
地盤高	8.54	8.54	8.54	8.55	8.69		8.85		8.85		8.82		8.92		9.00		8.79		8.95		9.03
追加距離	0.00	1.25	5.25	6.50	22.60		48.20		58.00		71.00		93.30		108.60		127.40		153.40		26990
単距離	0.00	1.25	4.00	1.25	16.10		25.60		9.80		13.00		22.30		15.30		18.80		19.20		48.30
人孔番号	M1227-1-1	M1227-1-2	M1227-1	M1227-2	M1225-1-1	M1225-2-1	M1223-1-1	M1223-3-1	M1221-1-1	M1221-3-1	M1216-1	M1214-1	M1212-1	M1212-2							

工事番号	公汚 第8-10-13号	図面番号	2 / 7
工 事 名	稲田汚水幹線1221-1他枝線工事		
施工地名	上越市 鴨島3丁目 地内		
図 面 名	縦断面図		
縮 尺	図 示		
設計年度			
設計会社名			
上越市ガス水道局			

縦断面図

縦尺 1:100  
横尺 1:500

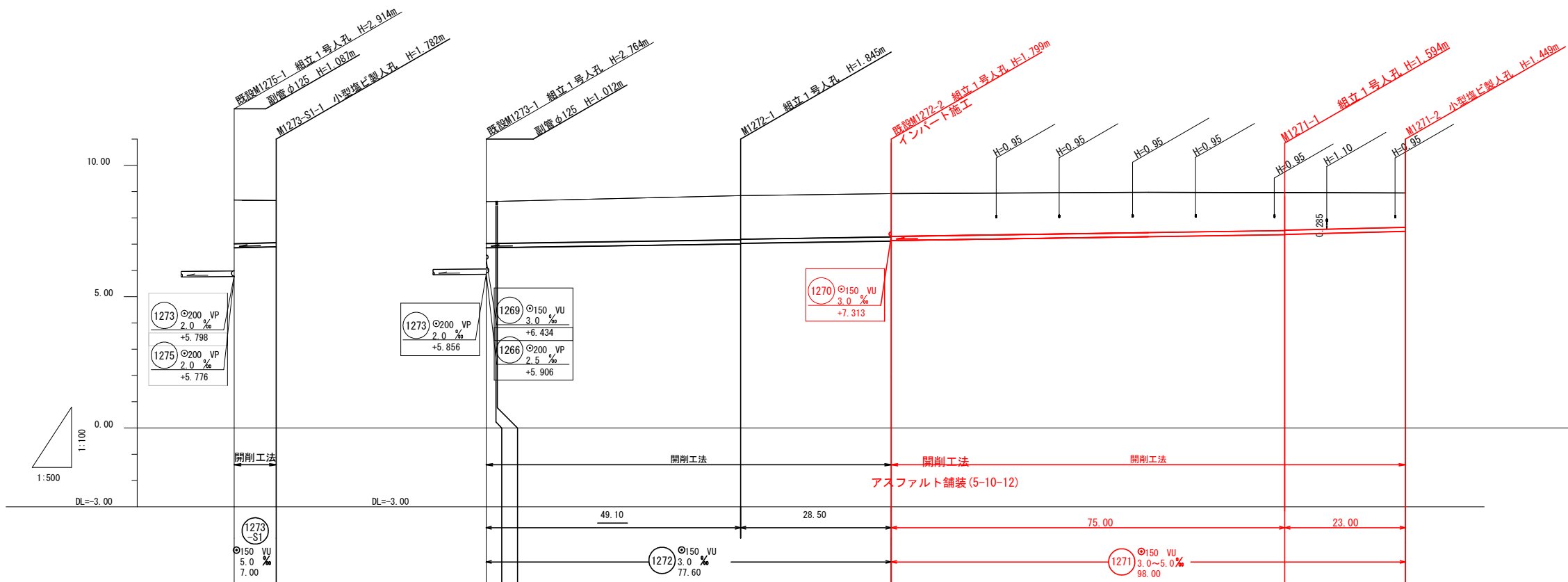


1223	1221	1217		
-3	-1	-1		
	-2			

土被り	1.90	1.78	1.34	1.20	1.68	1.79
管底高	6.860	7.050	7.502	7.602	6.955	7.128
地盤高	8.92	8.99	9.00	8.96	8.79	9.07
追加距離	0.00	38.00	0.00	20.00	0.00	34.50
単距離	0.00	38.00	0.00	20.00	0.00	34.50
人孔番号	M1223-3-1	M1222-1	M1221-1-1	M1221-2-1	M1221-3-1	M1217-1

工事番号	公汚 第8-10-13号	図面番号	3 / 7
工 事 名	稲田汚水幹線1221-1他枝線工事		
施工地名	上越市 鴨島3丁目 地内		
図 面 名	縦断面図（2）		
縮 尺	図 示		
設計年度			
設計会社名			
上越市ガス水道局			

縦断面図(2) 縮尺 縦1:100 横1:500

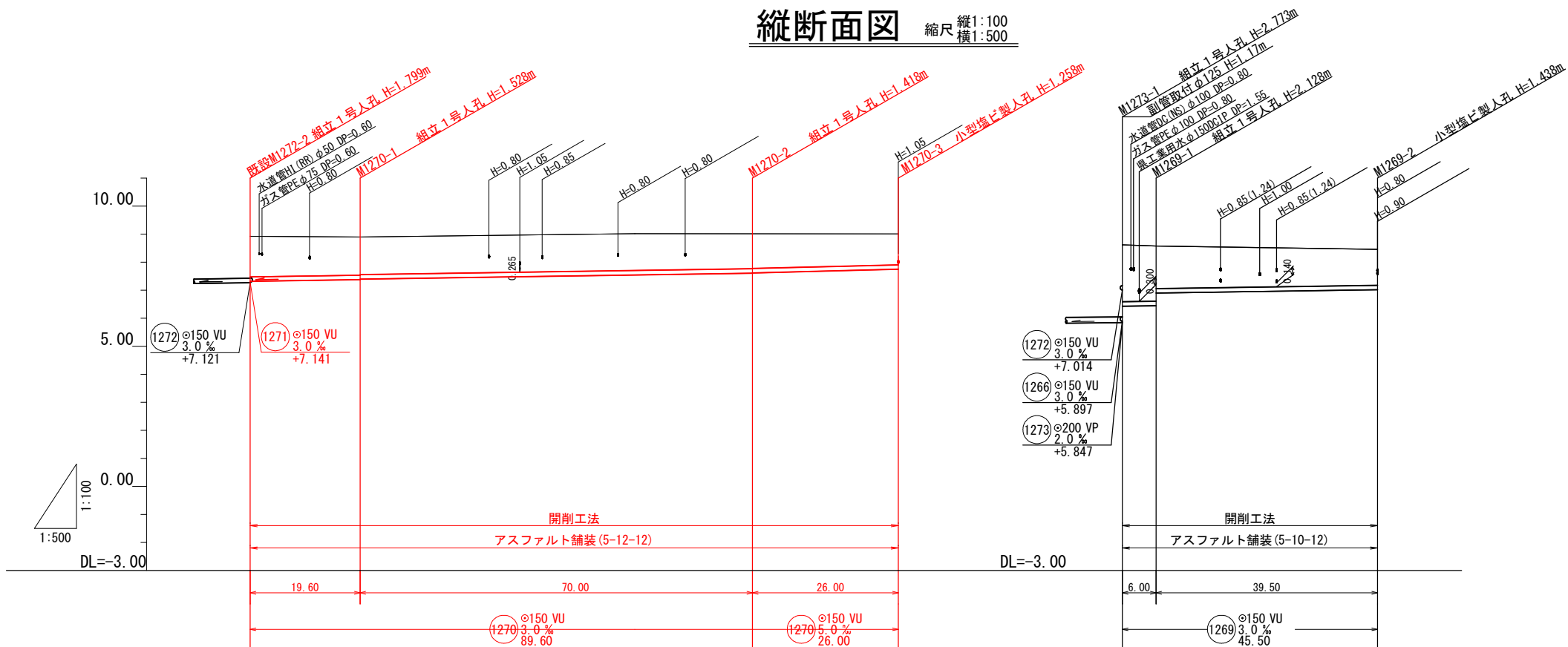


1273	1272	1271			
-S1					

土被り	1.67	1.62	1.59	1.56	1.56	1.69	1.67	1.64	1.62	1.44	1.42	1.29
管底高	6.863	6.898	6.868	6.874	6.876	7.015	7.035	7.121	7.141	7.366	7.386	7.501
地盤高	8.69	8.68	8.62	8.59	8.59	8.86		8.92		8.96		8.95
追加距離	0.00	7.00	0.00	2.00	2.50	49.10		77.60		152.60		175.60
単距離	0.00	7.00	0.00	2.00	0.50	46.60		28.50		75.00		23.00
人孔番号	既設M1275-1	M1273-S1-1	既設M1273-1	組立1号人孔	組立1号人孔	M1272-1		M1272-2		M1272-2		M1271-2

工事番号	公汚 第8-10-13号	図面番号	4 / 7
工 事 名	稲田汚水幹線1221-1他枝線工事		
施工地名	上越市 鴨島3丁目	地内	
図 面 名	縦 断 面 図 ( 3 )		
縮 尺	図 示		
設計年度			
設計会社名			
上越市ガス水道局			

縦断面図 縮尺 縦1:100 横1:500



土被り	1.45	1.37 1.35	1.26 1.24	1.10	2.03	1.97 1.52	1.28
管底高	7.313	7.372 7.392	7.602 7.622	7.752	6.434	6.452 6.903	7.022
地盤高	8.92	8.90	9.02	9.01	8.62	8.58	8.46
追加距離	0.00	19.60	89.60	115.60	0.00	6.00	45.50
単距離	0.00	19.60	70.00	26.00	0.00	6.00	39.50
人孔番号	M1272-2	M1270-1	M1270-2	M1270-3	M1273-1 M1269-1	M1269-2	

1270	1269				
------	------	--	--	--	--

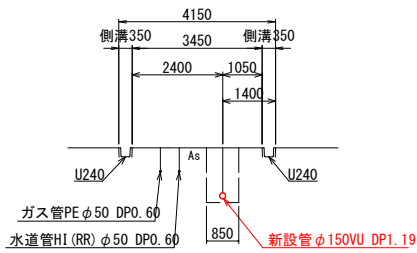
工事番号	公汚 第8-10-13号	図面番号	5 / 7
工 事 名	稲田汚水幹線1221-1他枝線工事		
施工地名	上越市 鴨島3丁目 地内		
図 面 名	縦断面図（4）		
縮 尺	図 示		
設計年度			
設計会社名			
上越市ガス水道局			



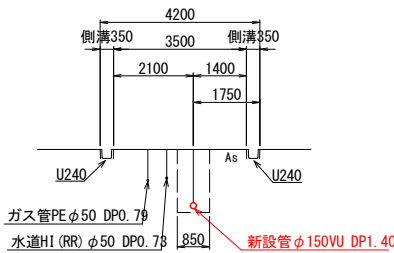
横断面図

縮尺 1:100

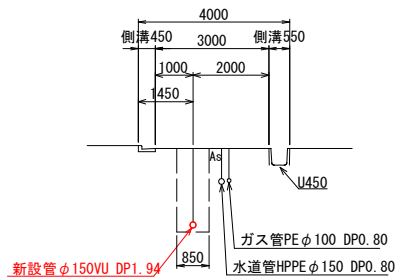
1270路線  
M1270-2 +24.50m



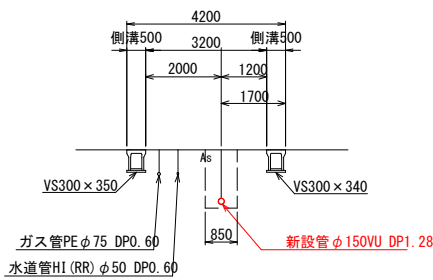
1213路線  
M1213-1 +19.50m



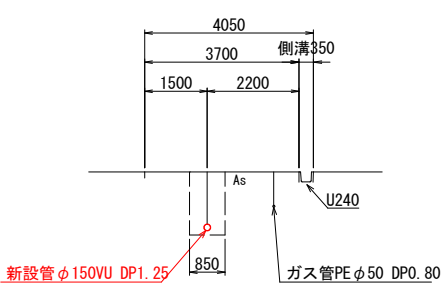
1216路線  
M1216-1 +13.00m



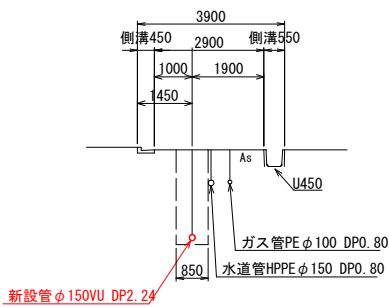
1271路線  
M1271-2 +24.50m



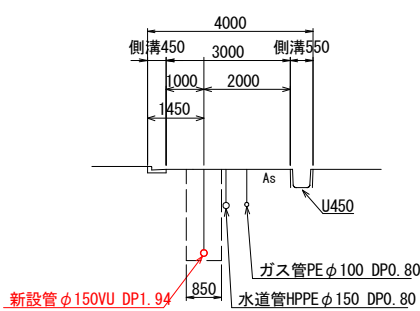
1215路線  
M1215-1 +2.00m



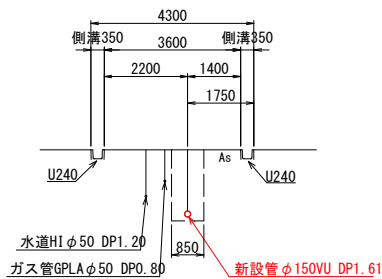
1221-1路線  
M1221-1-1 +7.65m



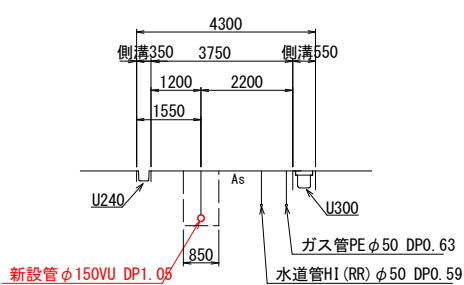
1214路線  
M1214-1 +9.60m



1217路線  
M1217-1 +17.25m



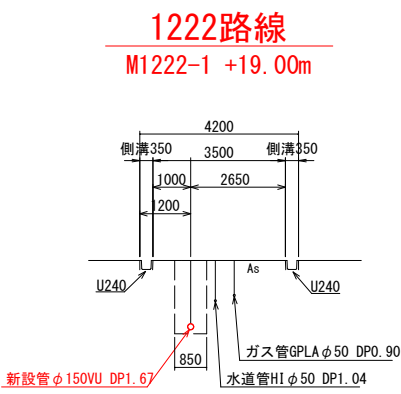
1221-2路線  
M1221-2-1 +10.00m



工事番号	公汚 第8-10-13号	図面番号	6 / 7
工 事 名	稲田汚水幹線1221-1他枝線工事		
施工地名	上越市	鴨島3丁目	地内
図 面 名	横断面図		
縮 尺	図 示		
設計年度			
設計会社名			
上越市ガス水道局			

横断面図

縮尺 1:100



工事番号	公汚 第8-10-13号	図面番号	7 / 7
工 事 名	稲田汚水幹線1221-1他枝線工事		
施工地名	上越市	鴨島3丁目	地内
図 面 名	横断面図（2）		
縮 尺	図 示		
設計年度			
設計会社名			
上越市ガス水道局			