

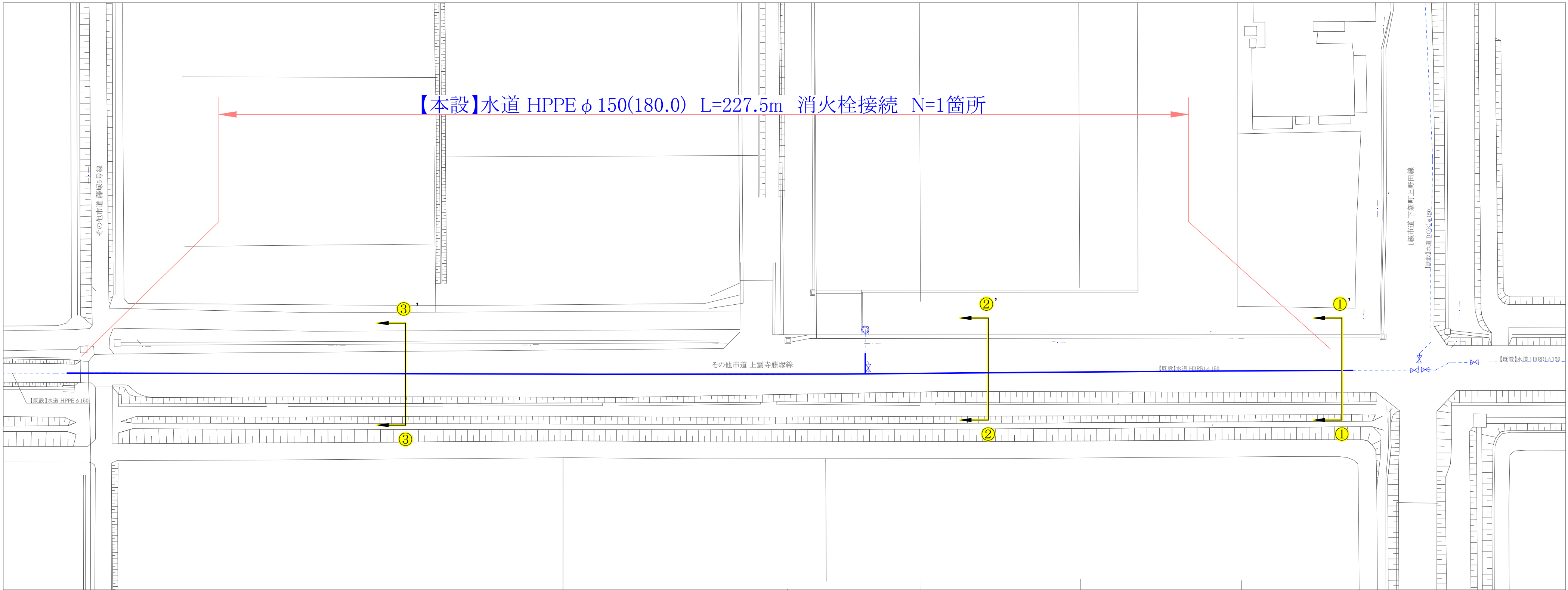


【仮設】水道 消火栓設置 N=1基

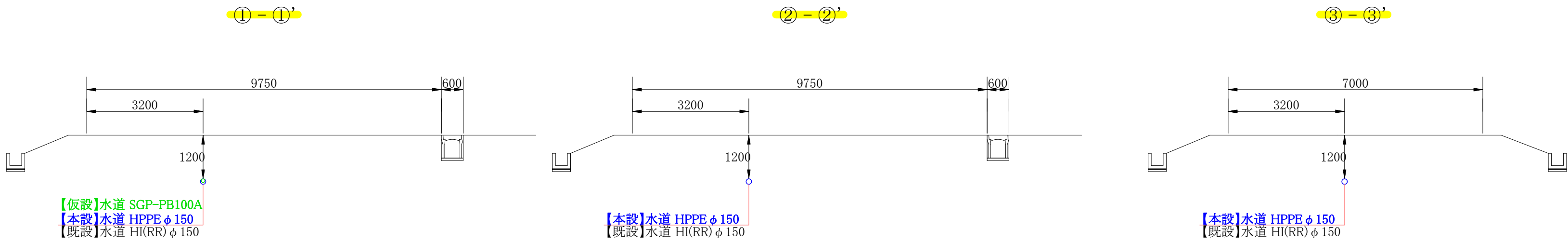
コメント					
路線・河川		その他市道 上雲寺藤塚線			
工事場所 及び 工事名		上越市 大字新保古新田他 地内			
		水道管入替工事			
図面名		【仮設】平面図			
縮 尺		図示		図面番号	
課 長		副課長		3-1	
		係 長		検 査	
				設 計	
上 越 市 ガ ス 水 道 局					



【本設】平面図 S=1:500

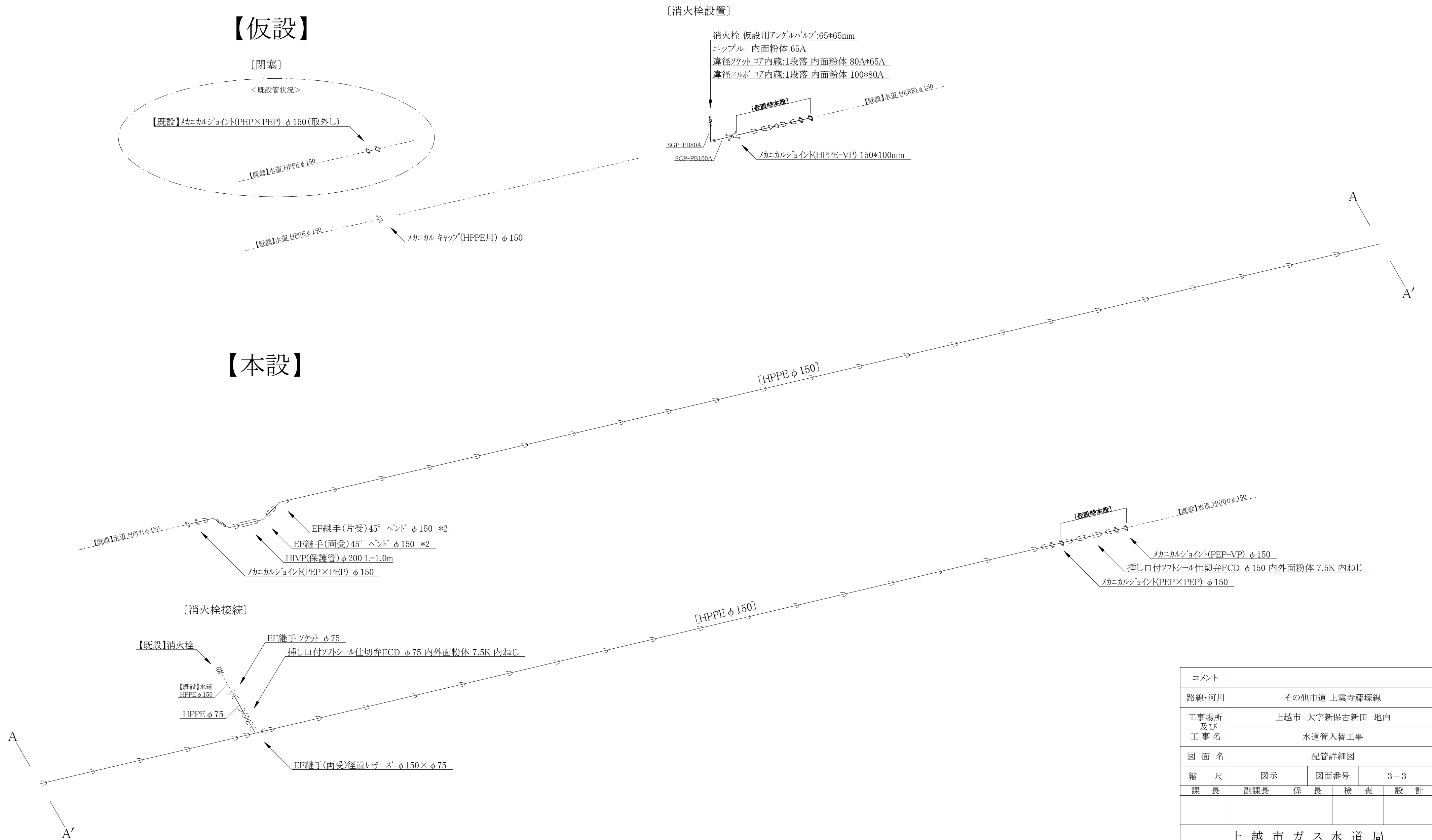


横断図 S=1:100



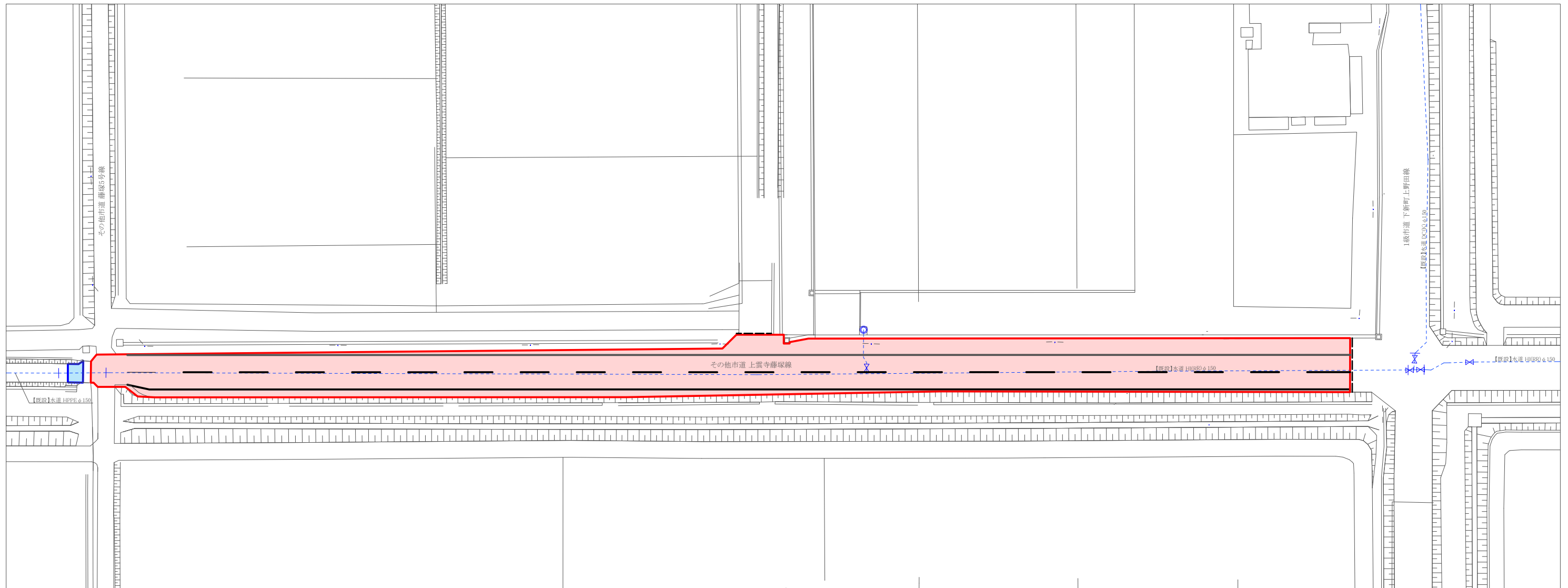
コメント				
路線・河川	その他市道 上雲寺藤塚線			
工事場所 及び 工事名	上越市 大字新保古新田他 地内 水道管入替工事			
図面名	【本設】平面図・横断図			
縮尺	図示	図面番号	3-2	
課長	副課長	係長	検査	設計
上越市ガス水道局				

配管詳細図 S=FREE





本復旧平面図 S=FREE



市道本復旧 (AS)	A=1850.0㎡ (1853.8㎡)
市道本復旧 (敷砂利)	A=5.0㎡ (4.5㎡)
舗装版切断	L=16.0m
区画線設置 (実線15cm)	L=440m
区画線設置 (破線15cm)	L=110m
区画線設置 (矢印・記号・文字)	L=11m



撤去平面図 S=FREE

