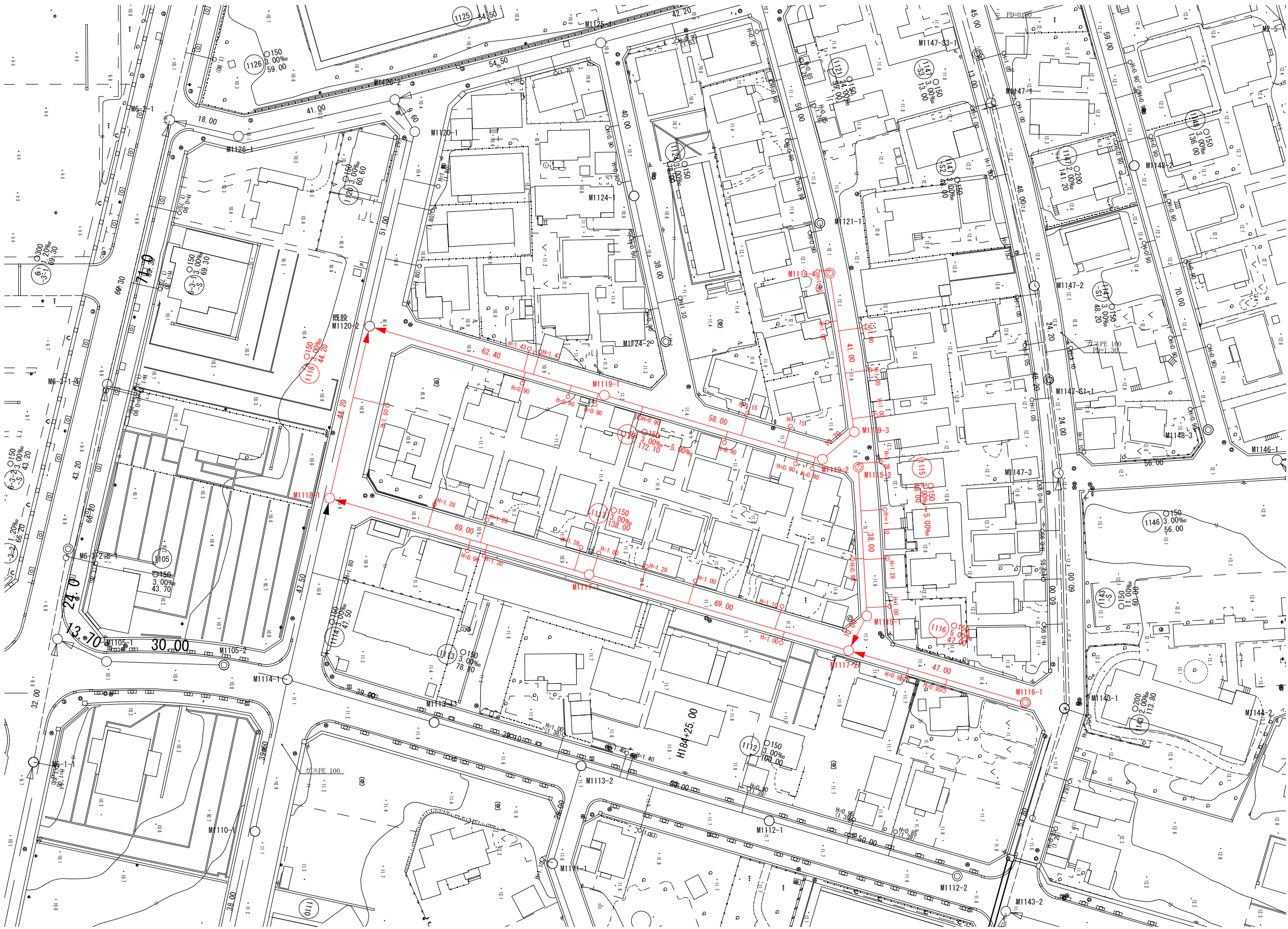


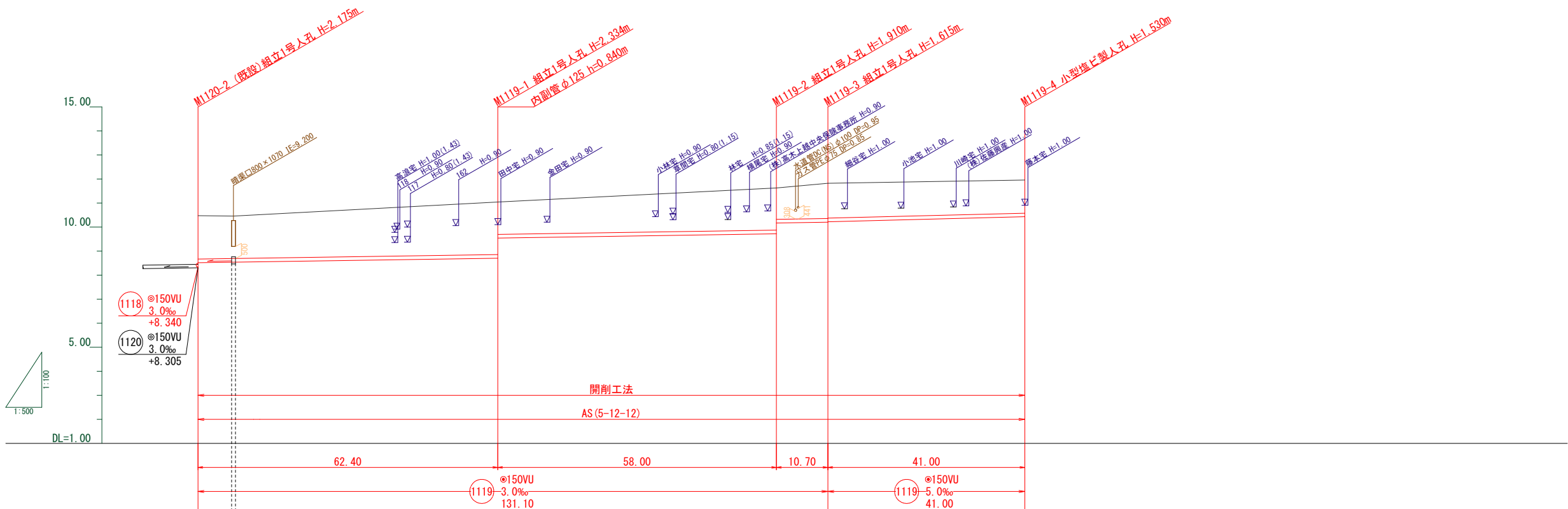
平面図

S=1:500



工事番号	公汚第 8-10-16号	図面番号	1 / 5
工 事 名	稲田汚水幹線1115他枝線 工事		
施工地名	上越市 とよば		地内
図 面 名	平面図		
縮 尺	1 : 500		
設計年度			
上越市ガス水道局			

縦断面図 縮尺 縦1:100 横1:500

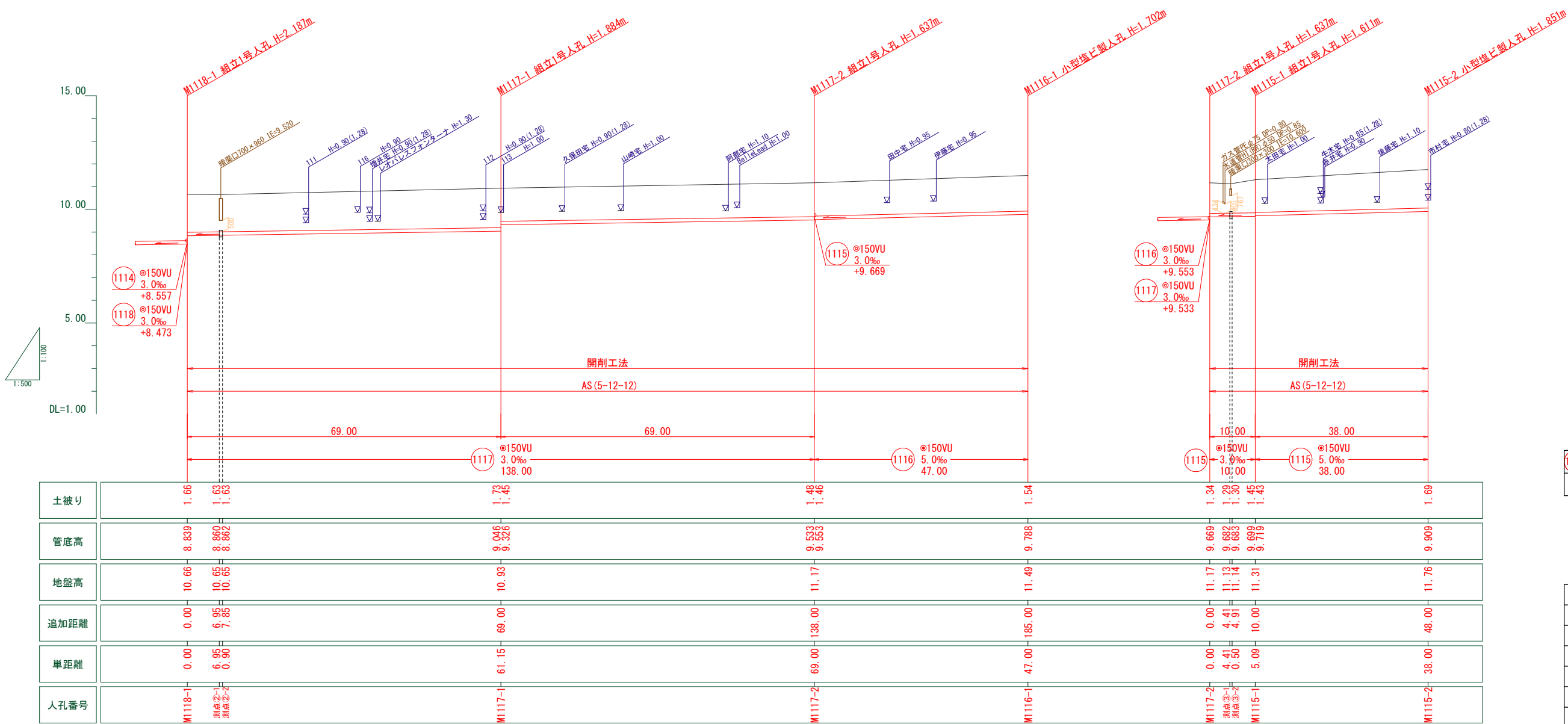


土被り	1.80	1.76	2.18	1.75	1.46	1.37
管底高	8.519	8.540	8.706	9.720	10.205	10.430
地盤高	10.48	10.46	11.04	11.63	11.82	11.96
追加距離	0.00	6.90	62.40	120.40	131.10	172.10
単距離	0.00	6.90	54.50	58.00	10.70	41.00
人孔番号	M1120-2	測点①-2 測点②-2	M1119-1	M1119-2	M1119-3	M1119-4

1119					

工事番号	公汚第 8-10-16号	図面番号	2 / 5
工 事 名	稲田汚水幹線1115他枝線 工事		
施工地名	上越市	とよば	地内
図 面 名	縦断面図		
縮 尺	図 示		
設計年度	令和	年	月 日
上越市ガス水道局			

縦断面図 縮尺 縦1:100 横1:500

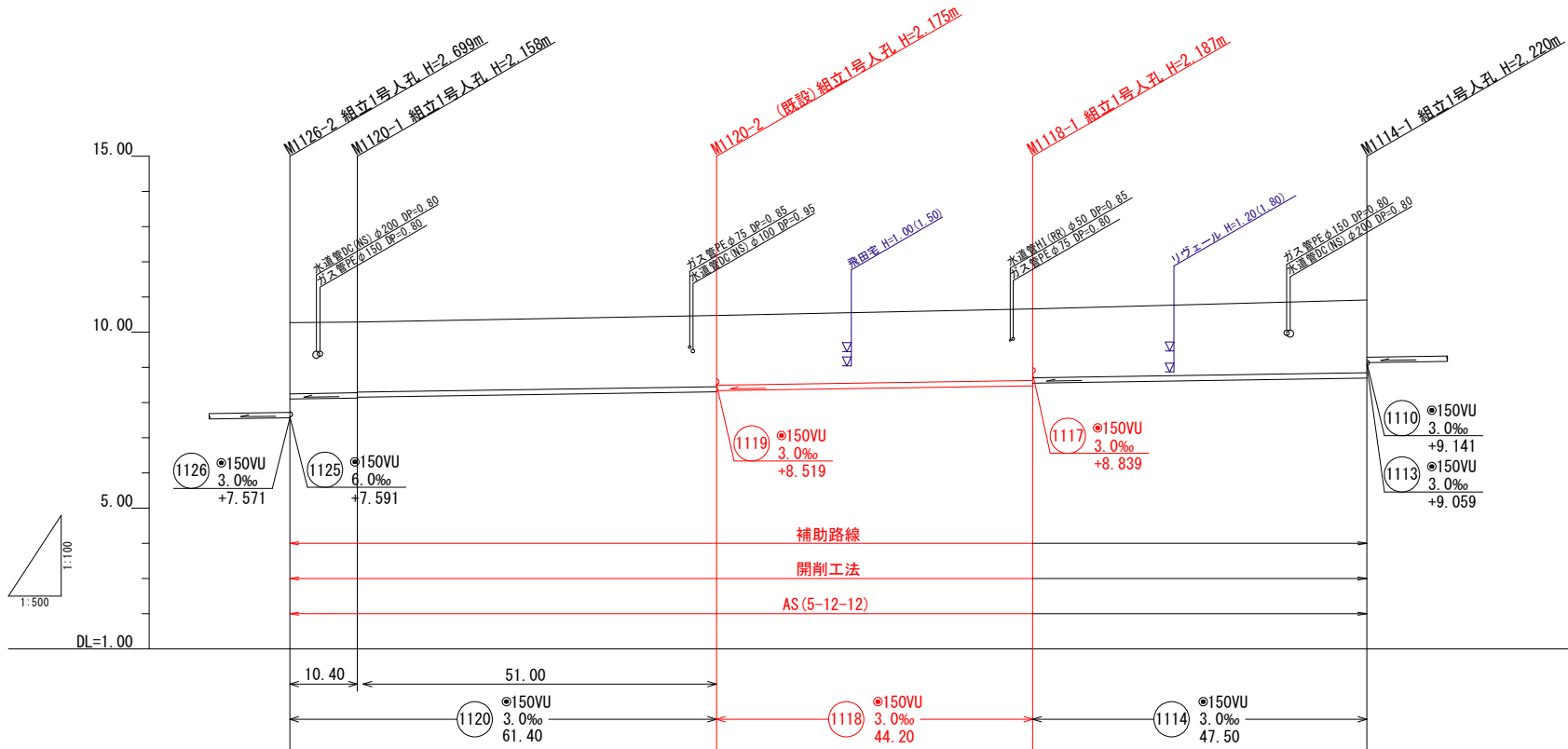


1117	1116	1115		

工事番号	公汚第 8-10-16号	図面番号	3 / 5
工 事 名	稲田汚水幹線1115他枝線 工事		
施工地名	上越市 鴨島1丁目他	地内	
図 面 名	縦断面図		
縮 尺	図 示		
設計年度	令和	年	月 日
上越市ガス水道局			

縦断面図

縮尺 縦1:100
横1:500



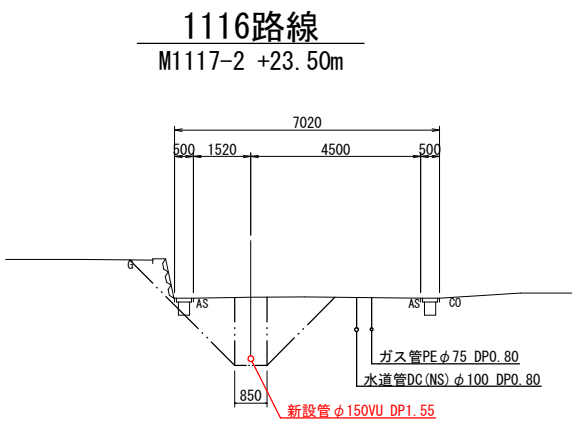
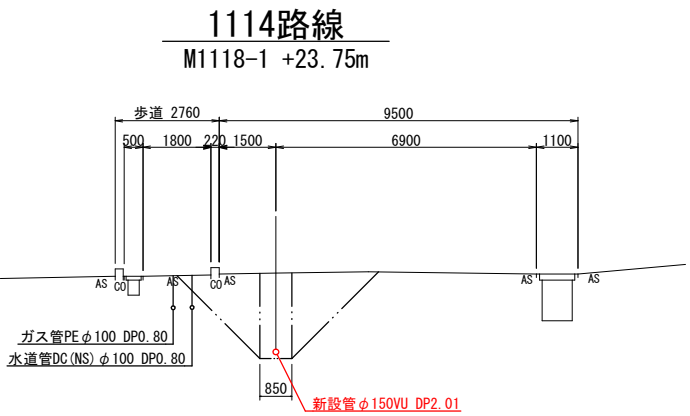
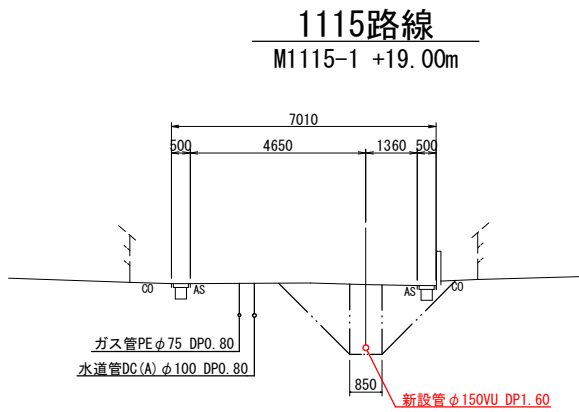
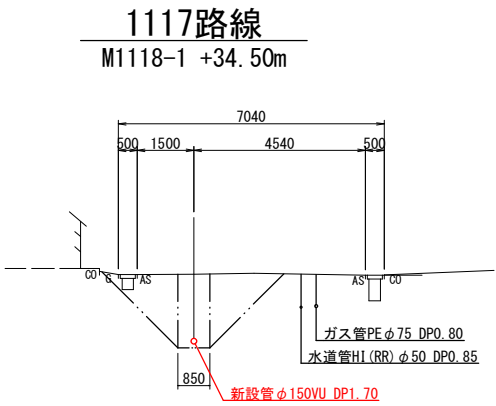
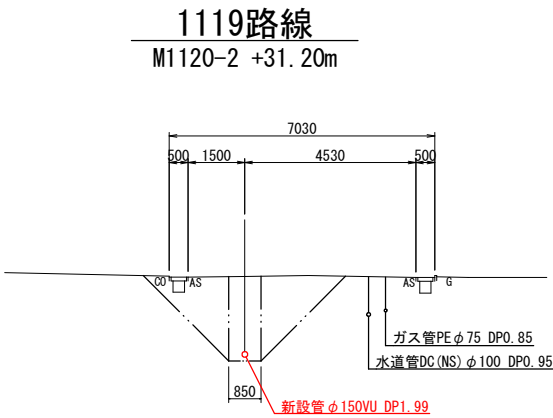
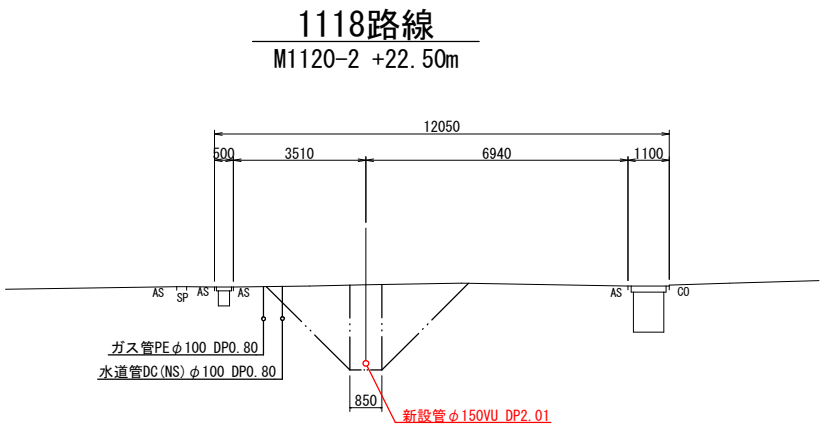
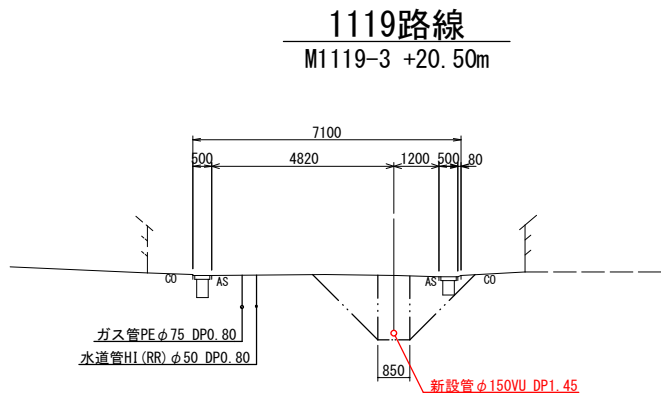
土被り	2.01	2.00	2.02	2.03	2.06
管底高	8.101	8.132	8.305	8.473	8.700
地盤高	10.27	10.29	10.48	10.66	10.92
追加距離	0.00	10.40	61.40	105.60	153.10
単距離	0.00	10.40	51.00	44.20	47.50
人孔番号	M1126-2	M1120-1	M1120-2	M1118-1	M1114-1

1114	1118	1120		

工事番号	公汚第 8-10-16号	図面番号	4 / 5
工 事 名	稲田汚水幹線1115他枝線 工事		
施工地名	上越市	鴨島1丁目他	地内
図 面 名	縦断面図		
縮 尺	図 示		
設計年度	令和	年	月 日
上越市ガス水道局			

横断面図

縮尺 1:100



工事番号	公汚第 8-10-16号	図面番号	5 / 5
工 事 名	稲田汚水幹線1115他枝線 工事		
施工地名	上越市	地内	
図 面 名	横断面図		
縮 尺	S=1:100		
設計年度	令和	年	月 日
上越市ガス水道局			