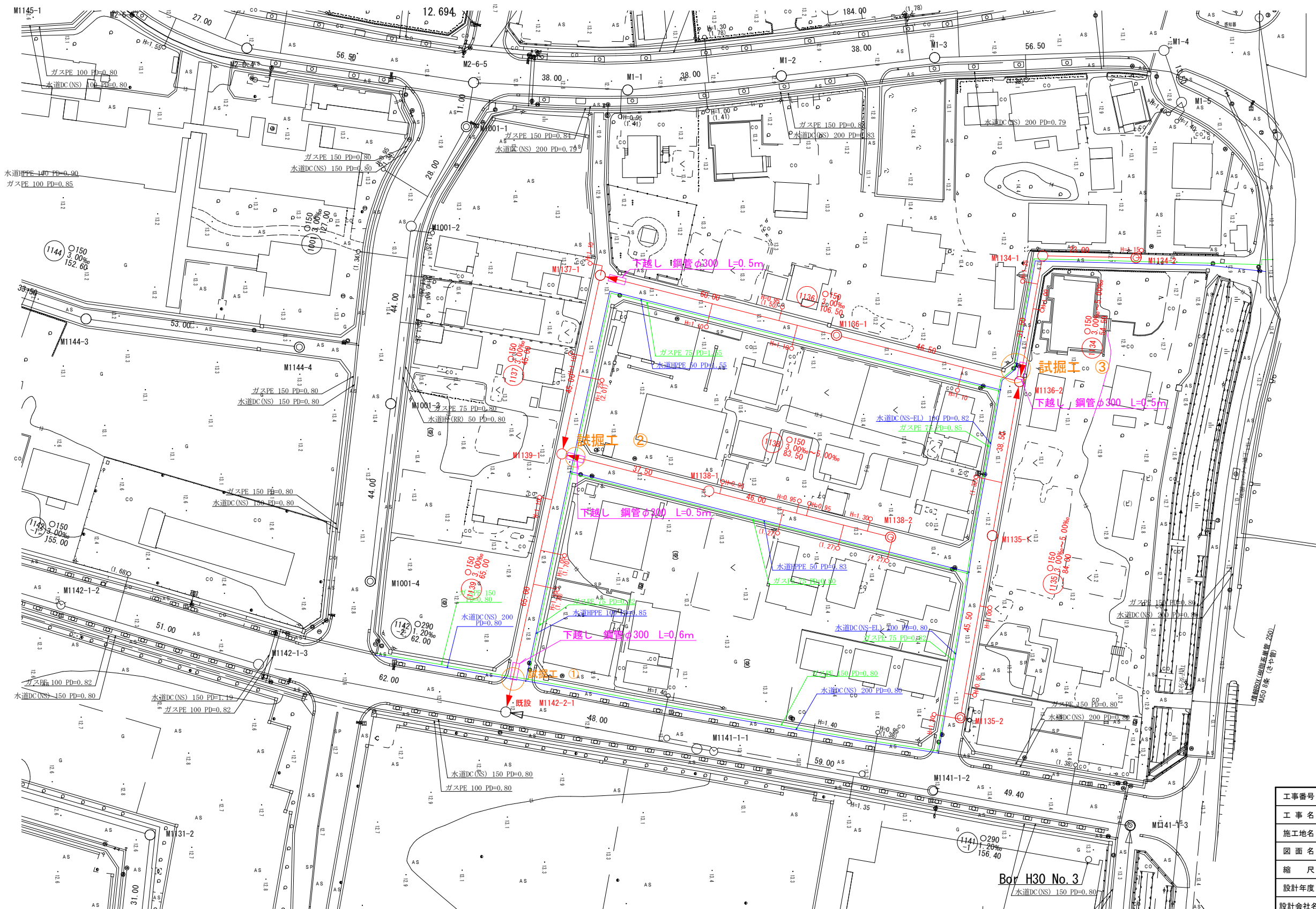


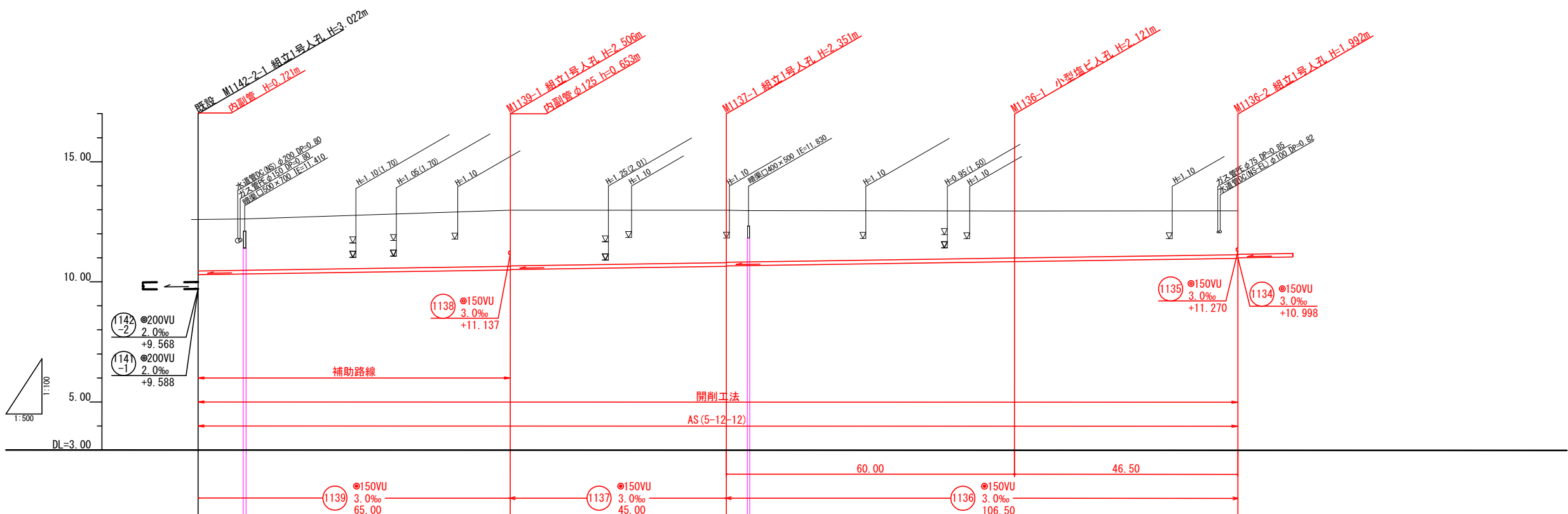
平面図

S=1:500



工事番号	公汚 第8-10-18号	図面番号	1 / 5
工 事 名	稲田水幹線1134他枝線 工事		
施工地名	上越市 子安	地内	
図 面 名	平面図		
縮 尺	図 示		
設計年度			
設計会社名			
上越市ガス水道局			

縦断面図 縮尺 縦1:100 横1:500

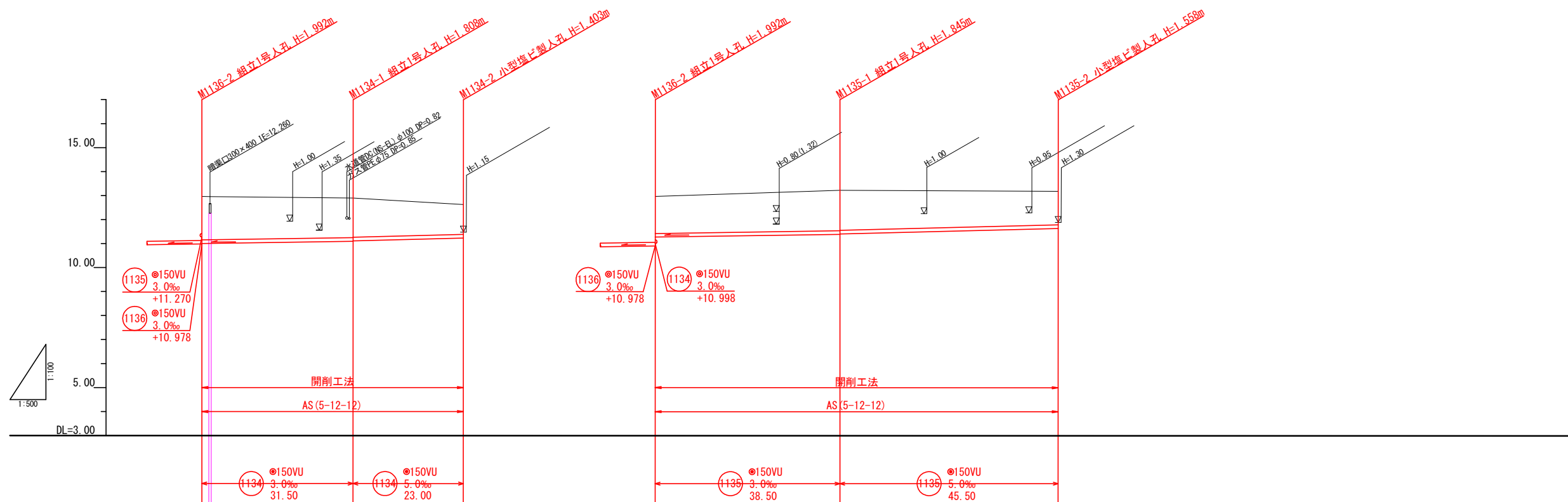


土被り	2.14	2.15	2.35	2.19	1.96	1.83
管底高	10.289	10.317	10.484	10.639	10.839	10.978
地盤高	12.59	12.62	12.99	12.99	12.96	12.97
追加距離	0.00	9.40	65.00	110.00	170.00	216.50
単距離	0.00	9.40	55.00	45.00	55.10	46.50
人孔番号	既設 M1142-2	新設 M1142-1	M1139-1	M1137-1	M1136-1	M1136-2

1139	1137	1136			

工事番号	公汚 第8-10-18号	図面番号	2 / 5
工 事 名	稲田水幹線1134他枝線 工事		
施工地名	上越市 子安	地内	
図 面 名	縦断面図		
縮 尺	図 示		
設計年度			
設計会社名			
上越市ガス水道局			

縦断面図 縮尺 縦1:100 横1:500



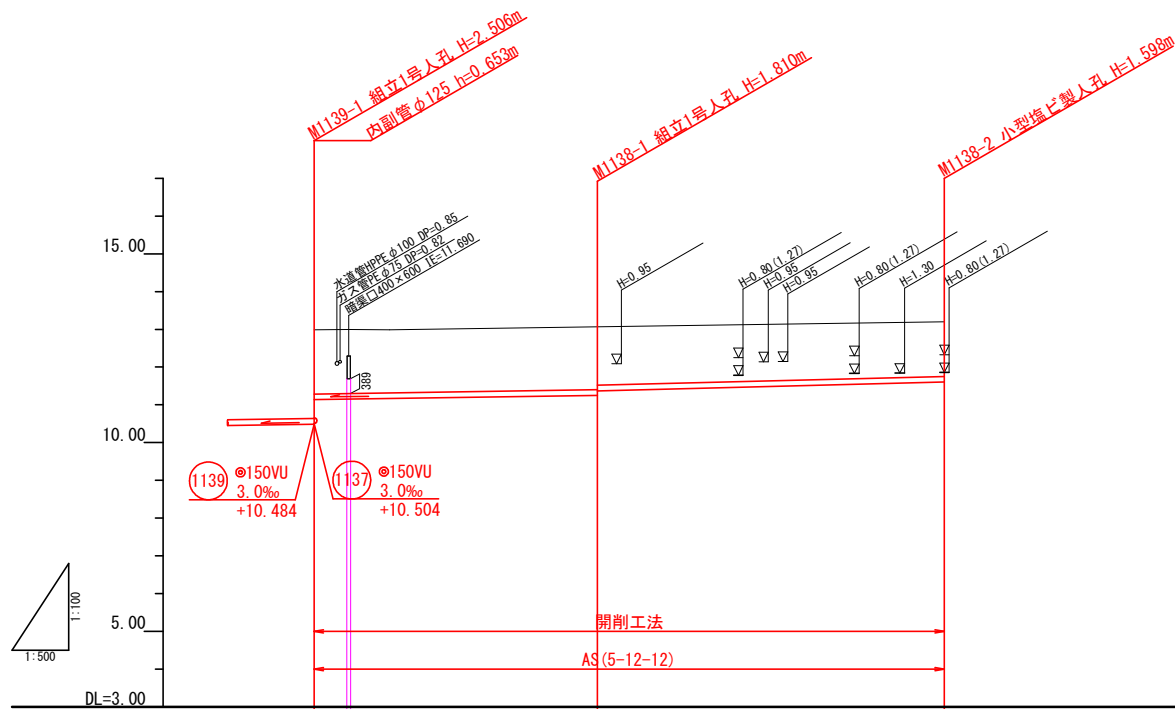
土被り	1.81 1.80 1.80	1.65 1.63 1.63	1.25	1.54	1.69 1.67 1.67	1.40
管底高	10.998 11.002 11.004	11.092 11.112 11.112	11.227	11.270	11.395 11.405 11.405	11.632
地盤高	12.97 12.96 12.96	12.90	12.63	12.97	13.23	13.19
追加距離	0.00 1.50 2.00	31.50	54.50	0.00	38.50	84.00
単距離	0.00 1.50 0.50	29.50	23.00	0.00	38.50	45.50
人孔番号	M1136-2 M1136-1 M1136-3	M1134-1 M1134-2	M1134-2	M1136-2 M1136-1	M1135-1 M1135-2	M1135-2

1134	1135			

工事番号	公汚 第8-10-18号	図面番号	3 / 5
工 事 名	稲田水幹線1134他枝線		工 事
施工地名	上越市 子安		地内
図 面 名	縦断面図		
縮 尺	図 示		
設計年度			
設計会社名			
上越市ガス水道局			

縦断面図

縮尺 縦1:100
横1:500



土被り	1.70	1.68	1.53	1.44
管底高	11.137	11.150	11.372	11.602
地盤高	12.99	12.99	13.06	13.20
追加距離	0.00	4.88	37.50	83.50
単距離	0.00	4.88	32.70	46.00
人孔番号	M1139-1	M1138-1	M1138-2	

1138				

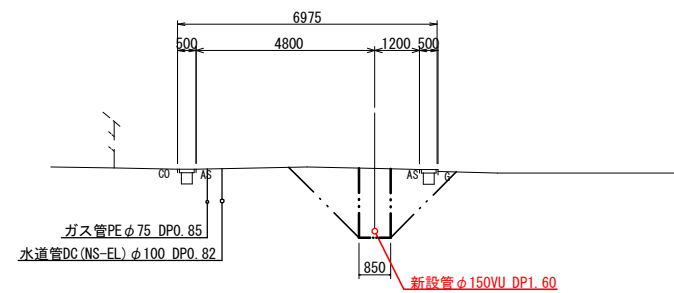
工事番号	公汚 第8-10-18号	図面番号	4 / 5
工 事 名	稲田水幹線1134他枝線 工事		
施工地名	上越市 子安 地内		
図 面 名	縦断面図		
縮 尺	図 示		
設計年度			
設計会社名			
上越市ガス水道局			

横断面図

縮尺 1:100

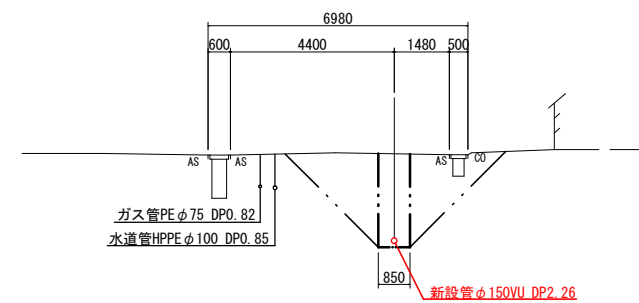
1135路線

M1136-2 +19.25m



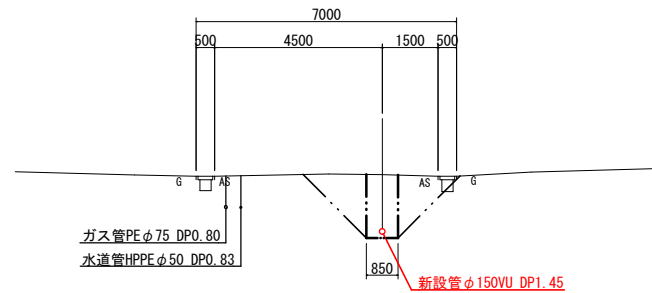
1137路線

M1139-1 +22.50m



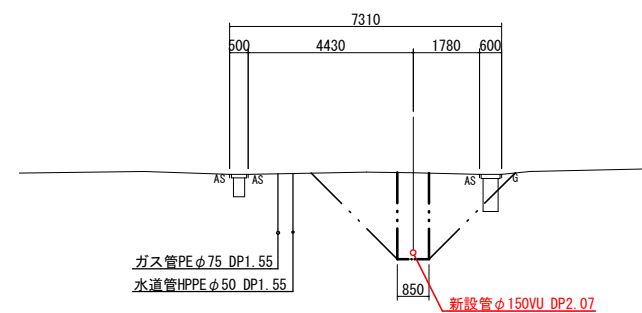
1138路線

M1138-1 +36.75m



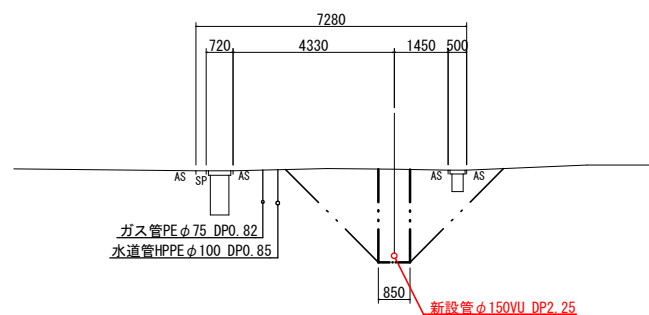
1136路線

M1137-1 +30.00m



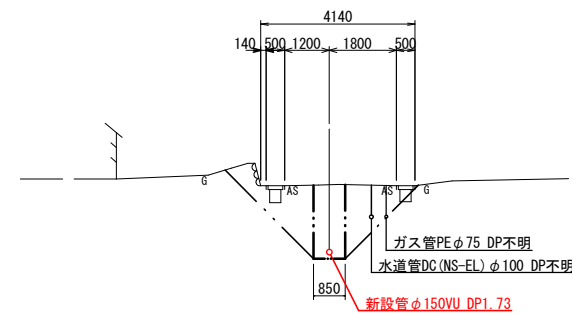
1139路線

M1142-2-1 +33.20m



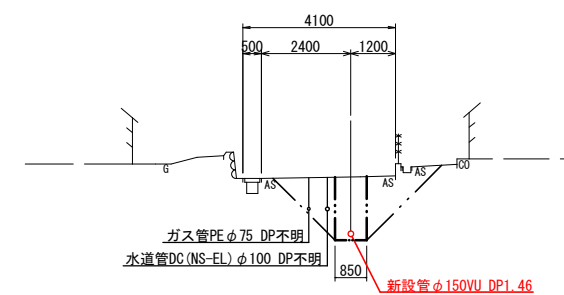
1134路線

M1136-2 +15.75m



1134路線

M1134-1 +11.50m



工事番号	公汚 第8-10-18号	図面番号	5 / 5
工 事 名	稲田水幹線1134他枝線 工事		
施工地名	上越市 子安		地内
図 面 名	横断面図		
縮 尺	図 示		
設計年度			
設計会社名			
上越市ガス水道局			