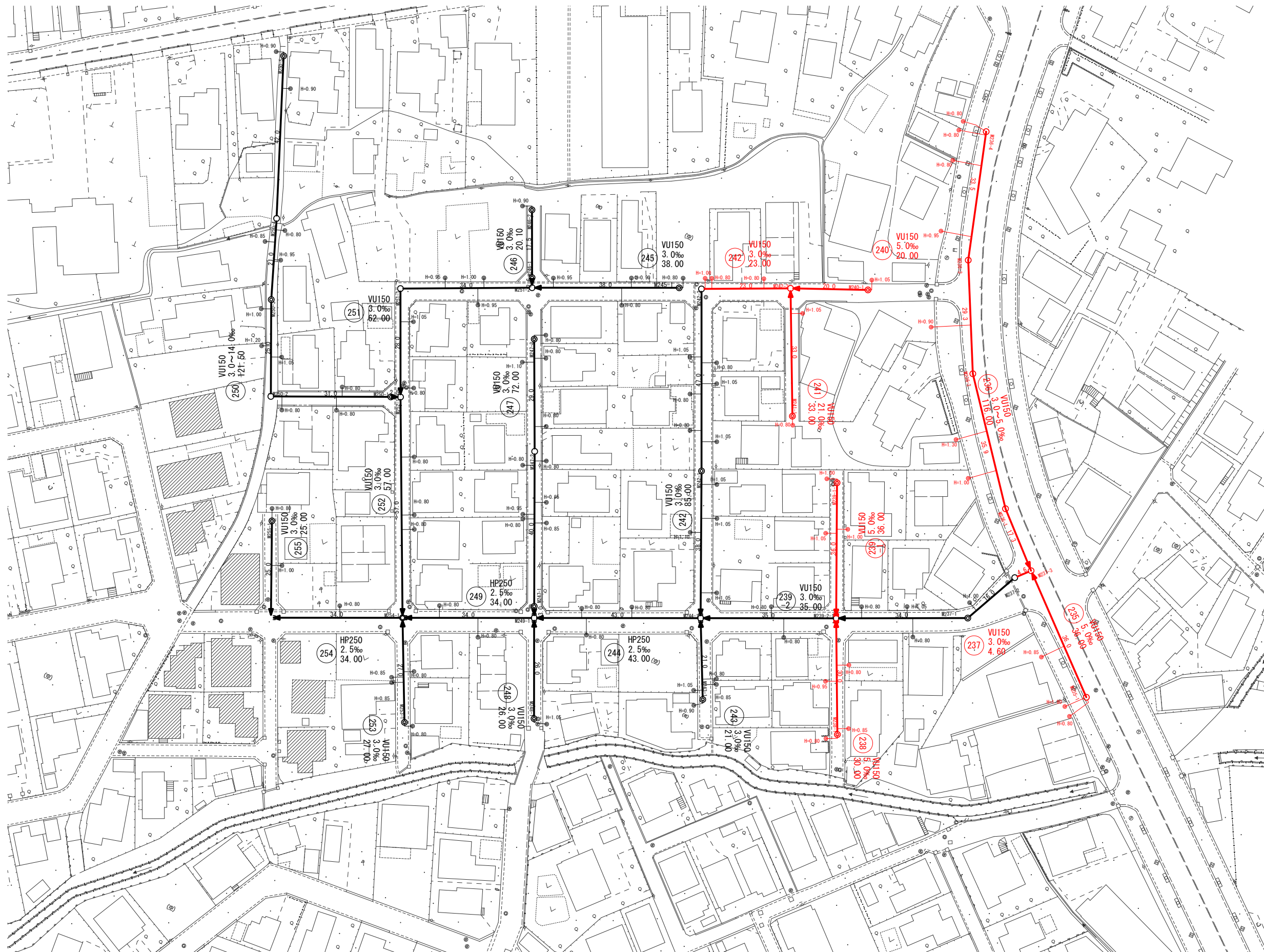


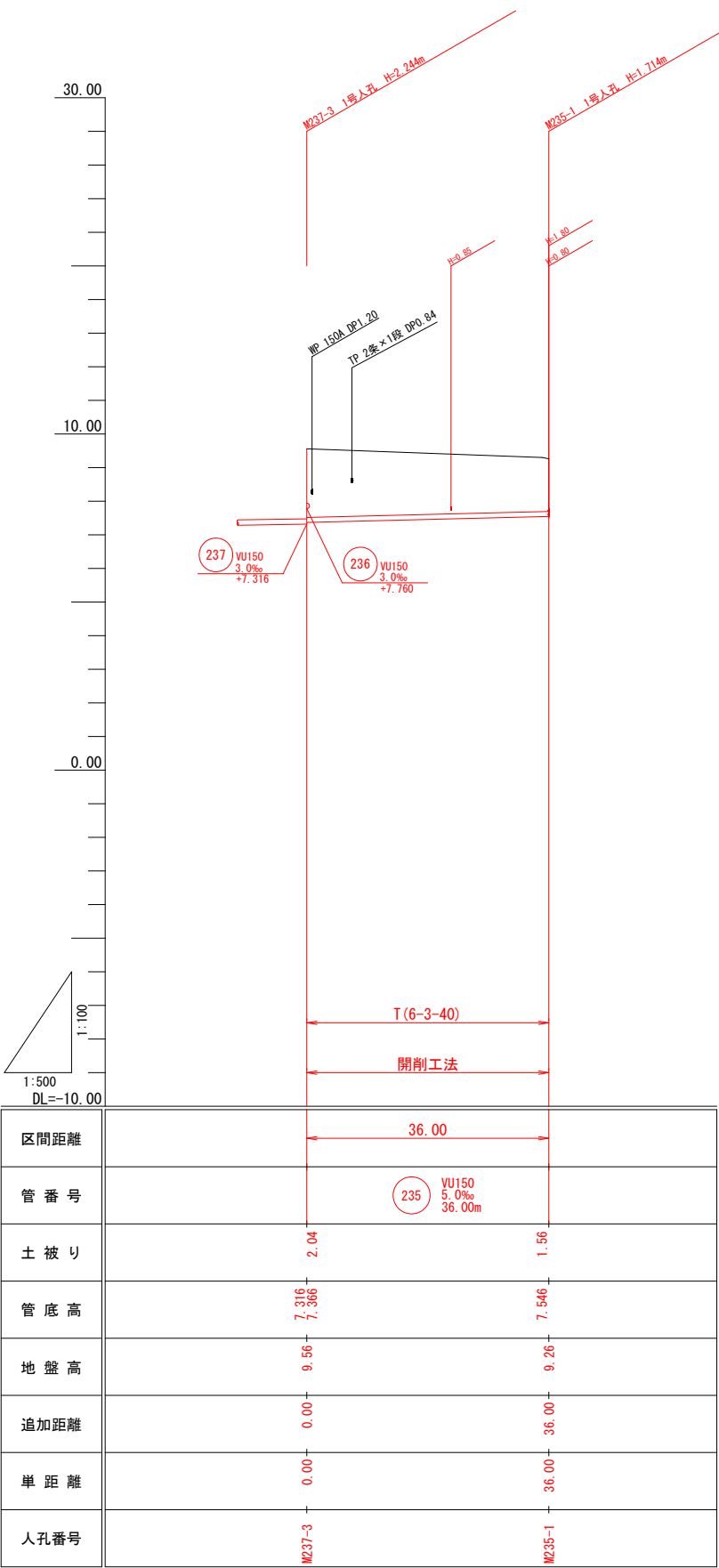
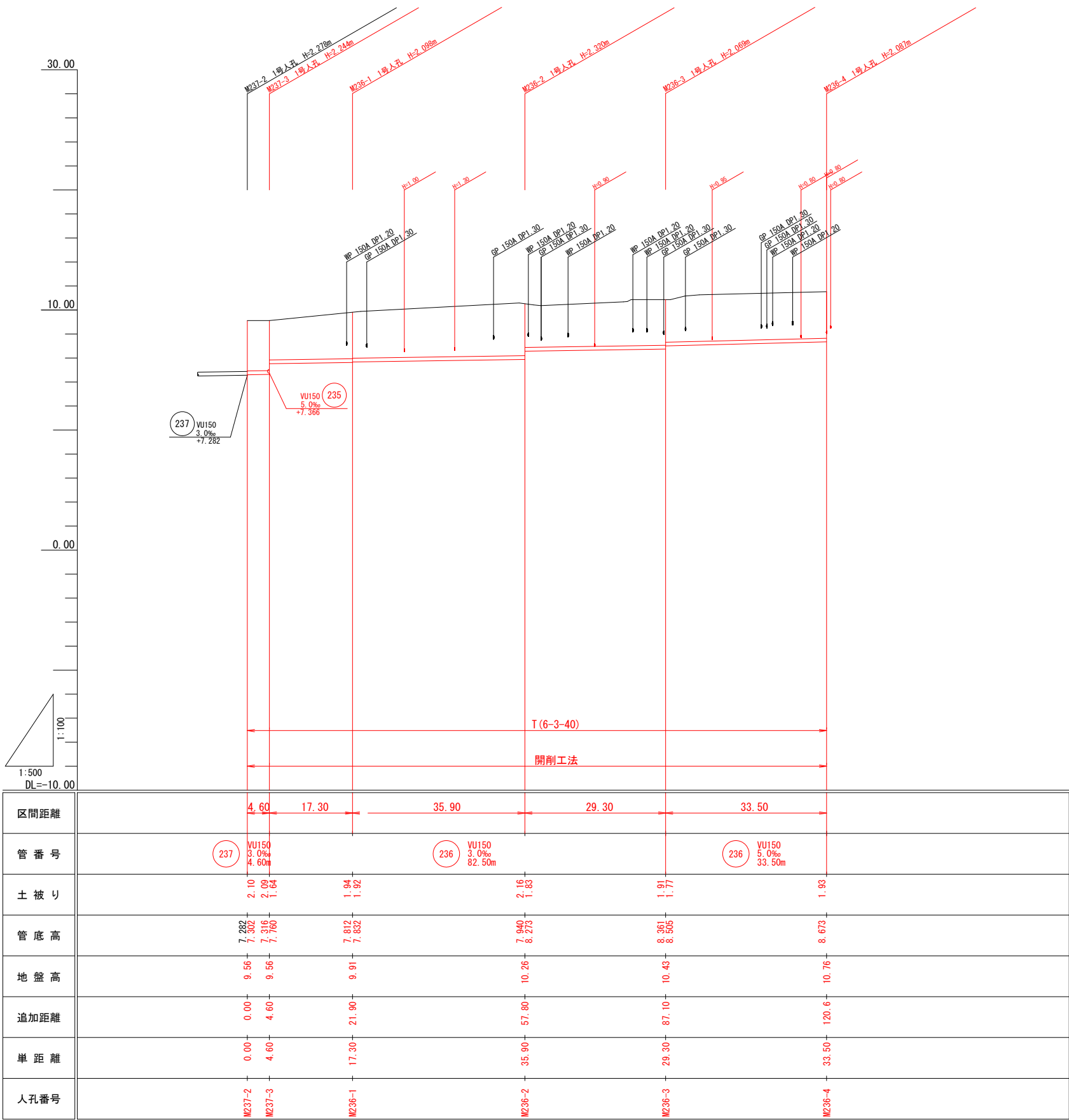
S=1 : 500



工事番号	公汚第8-10-8号	図面番号	1 / 6
工 事 名	稲田汚水幹線235他枝線 工事		
施工地名	上越市	鴨島1丁目	地内
図 面 名	平面図		
縮 尺	図 示		
設計年度	令和	年	月 日
設計会社名			
上越市ガス水道局			

縦断面図 1

V=1:100
H=1:500

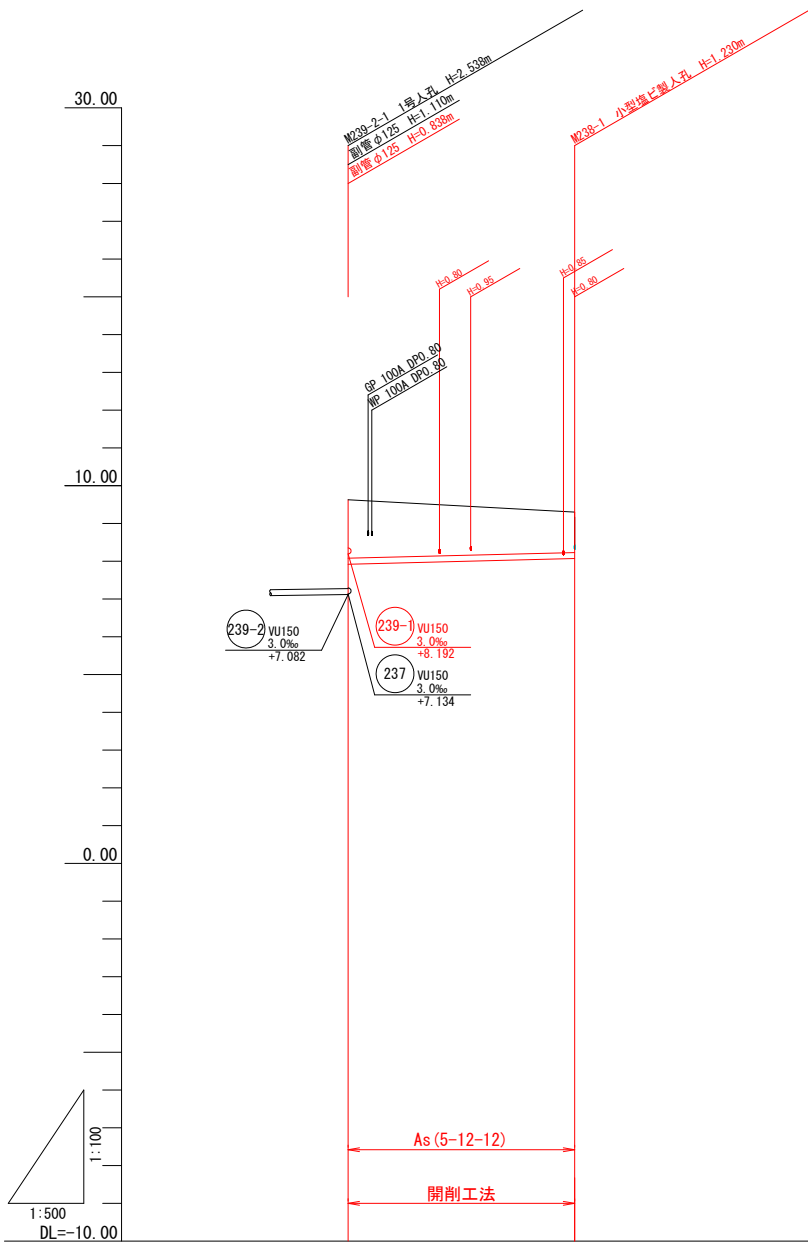


管 番 号			
237	236	235	

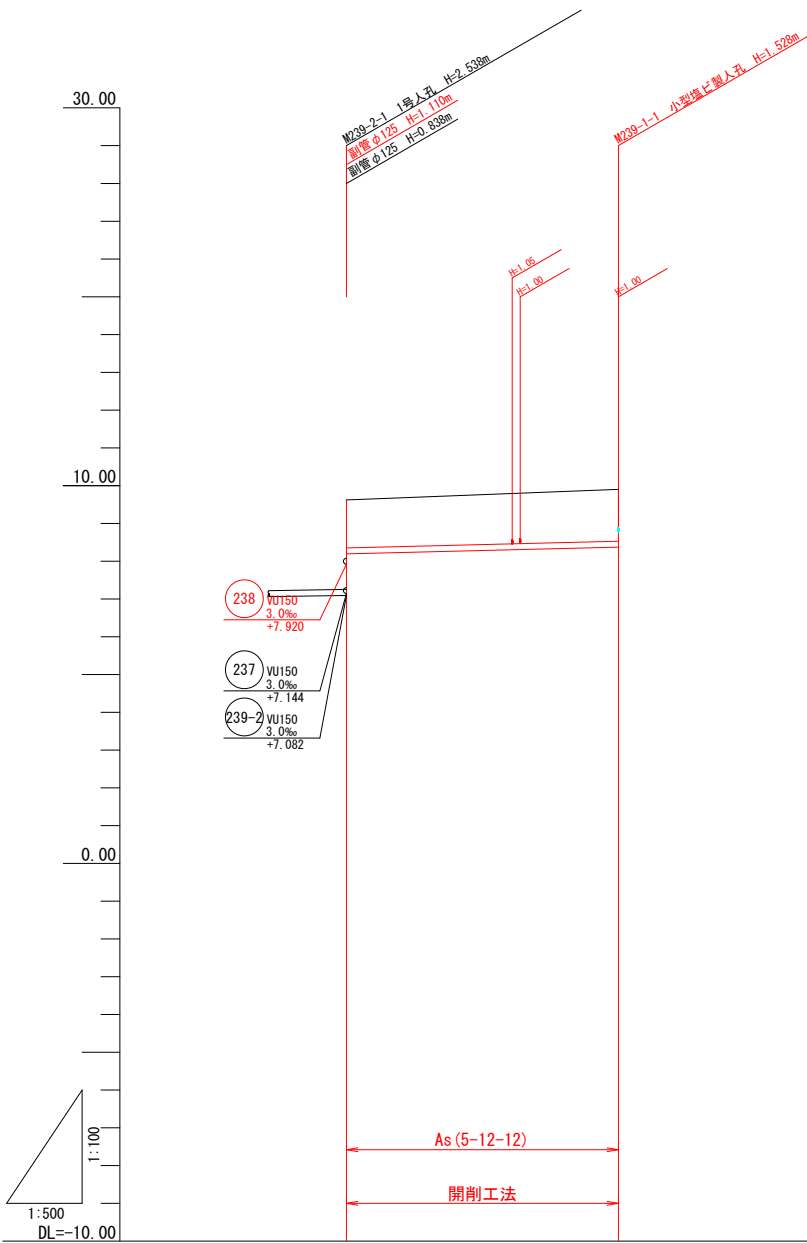
工事番号	公汚第8-10-8号	図面番号	2 / 6
工 事 名	稲田汚水幹線235他枝線 工事		
施工地名	上越市 鴨島1丁目	地内	
図 面 名	縦 断 面 図 (1/3)		
縮 尺	図 示		
設計年度	令和	年	月 日
設計会社名			
上越市ガス水道局			

縦断面図 2

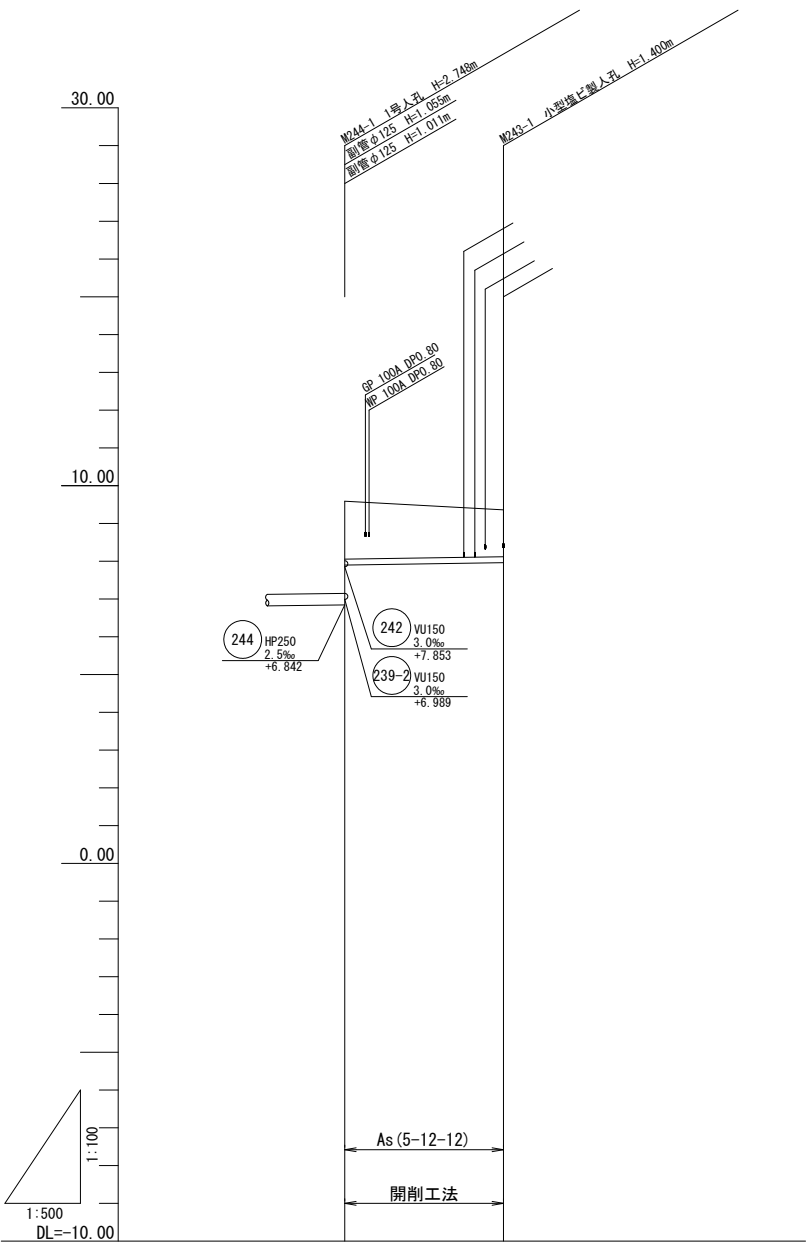
V=1:100
H=1:500



区間距離	30.00
管 番 号	238 VU150 5.0‰ 30.00m
土 被 り	1.54 1.07
管 底 高	7.082 8.070
地 盤 高	9.62 9.30
追加距離	0.00 30.00
単 距 離	0.00 30.00
人孔番号	M239-2 M238-1



区間距離	36.00
管 番 号	239-1 VU150 5.0‰ 36.00m
土 被 り	1.27 1.37
管 底 高	7.082 8.372
地 盤 高	9.62 9.90
追加距離	0.00 36.00
単 距 離	0.00 36.00
人孔番号	M239-2 M239-1-1



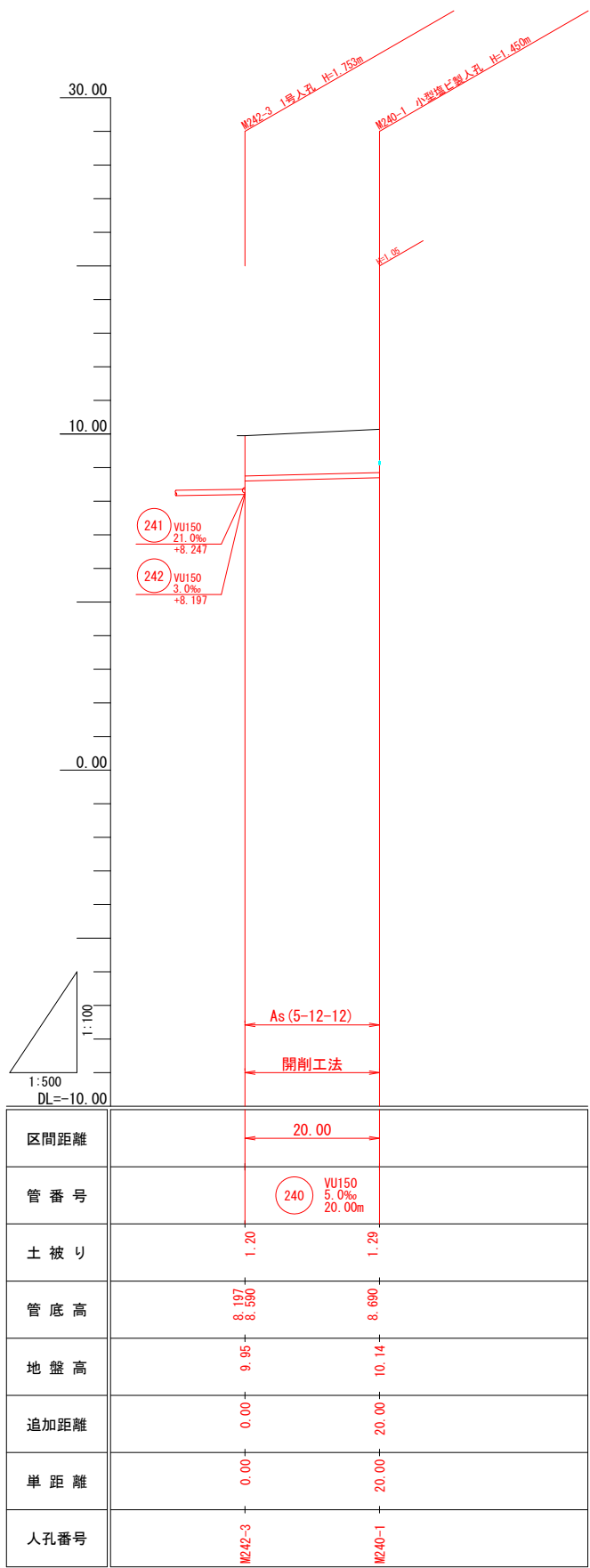
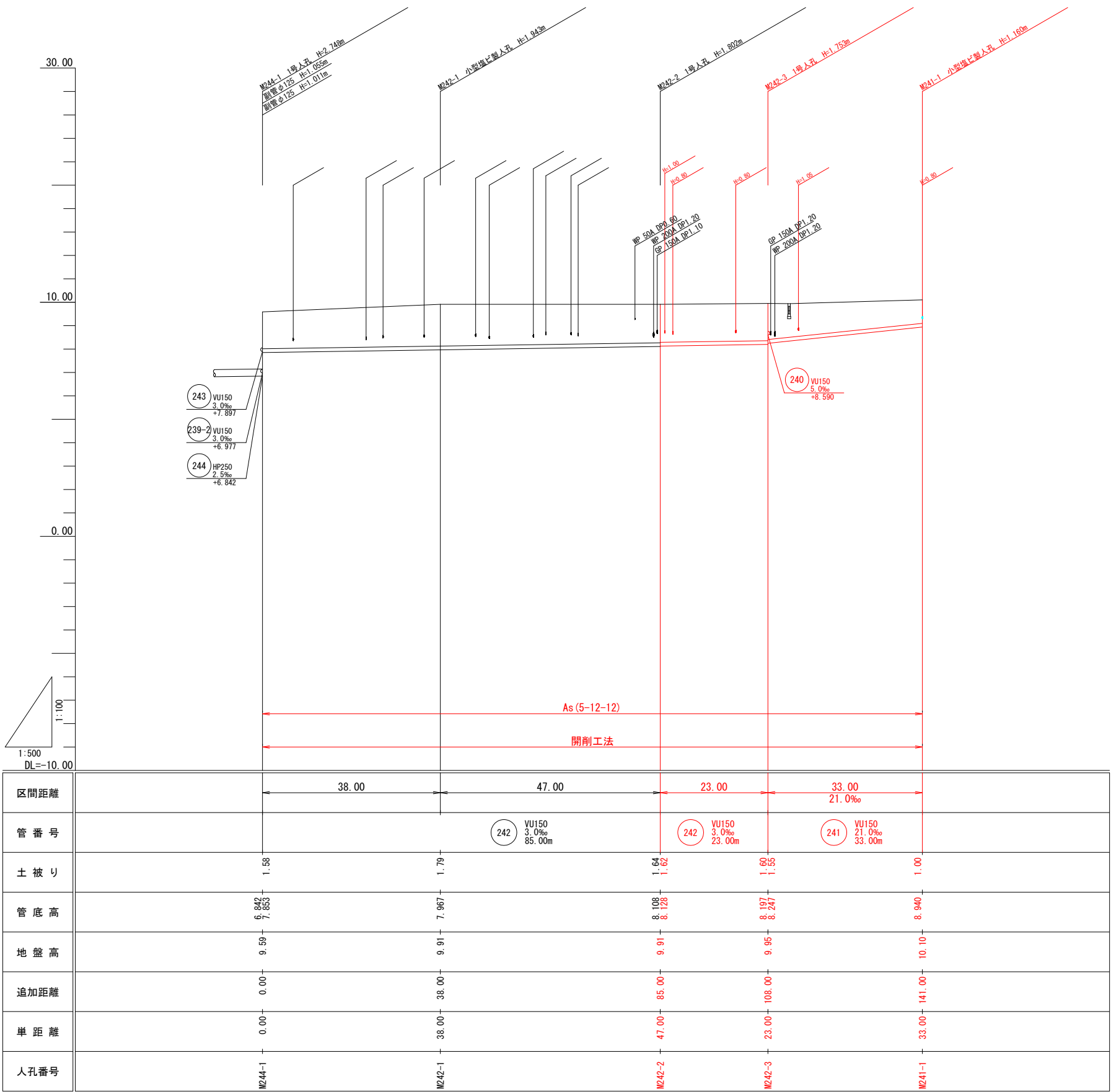
区間距離	21.00
管 番 号	243 VU150 3.0‰ 21.00m
土 被 り	1.54 1.24
管 底 高	6.842 7.960
地 盤 高	9.59 9.36
追加距離	0.00 21.00
単 距 離	0.00 21.00
人孔番号	M244-1 M243-1

管 番 号			
238	239-1	243	

工事番号	公汚第8-10-8号	図面番号	3 / 6
工 事 名	稲田汚水幹線235他枝線		工事
施工地名	上越市 鴨島1丁目	地内	
図 面 名	縦 断 面 図 (2/3)		
縮 尺	図 示		
設計年度	令和	年	月 日
設計会社名			
上越市ガス水道局			

縦断面図 3

V=1:100
H=1:500



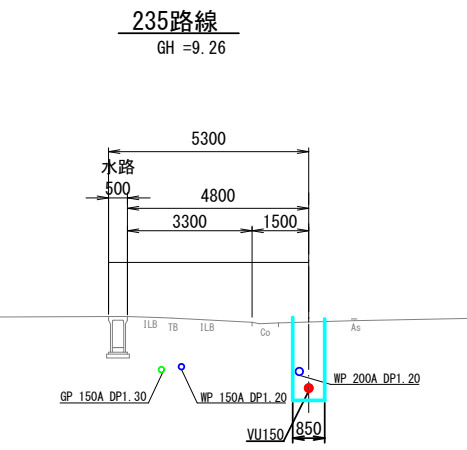
管 番 号			
242	241	240	

工事番号	公汚第8-10-8号	図面番号	4 / 6
工 事 名	稲田汚水幹線235他枝線 工事		
施工地名	上越市 鴨島1丁目	地内	
図 面 名	縦 断 面 図 (3/3)		
縮 尺	図 示		
設計年度	令和	年	月 日
設計会社名			
上越市ガス水道局			

横断面図 1

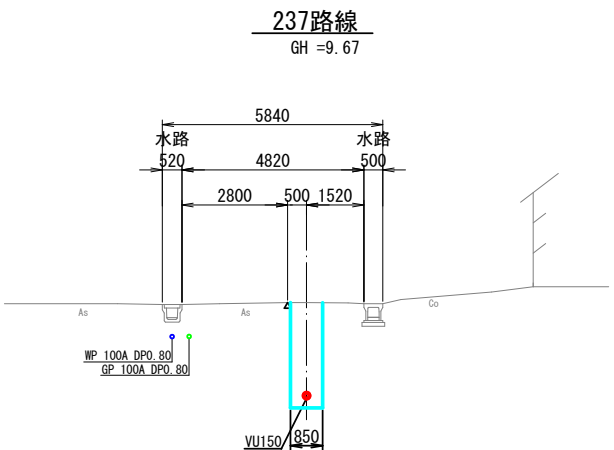
S=1:100

1 - 1



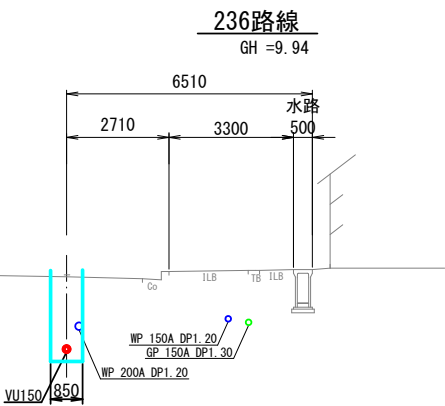
DL=5.00

4 - 4



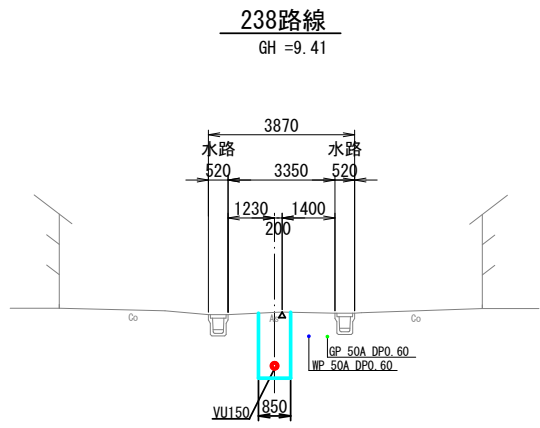
DL=5.00

2 - 2



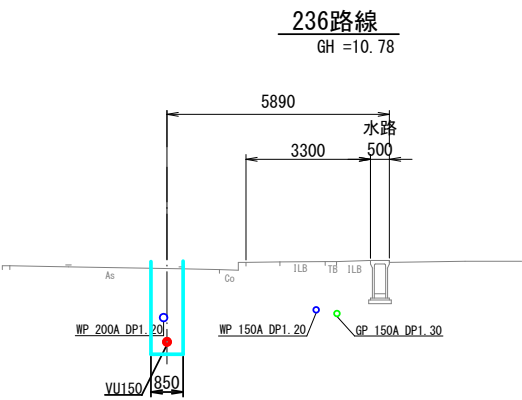
DL=5.00

5 - 5



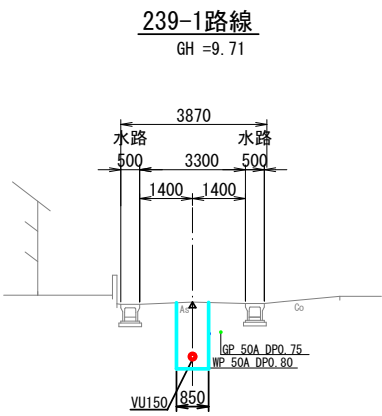
DL=5.00

3 - 3



DL=5.00

6 - 6



DL=5.00

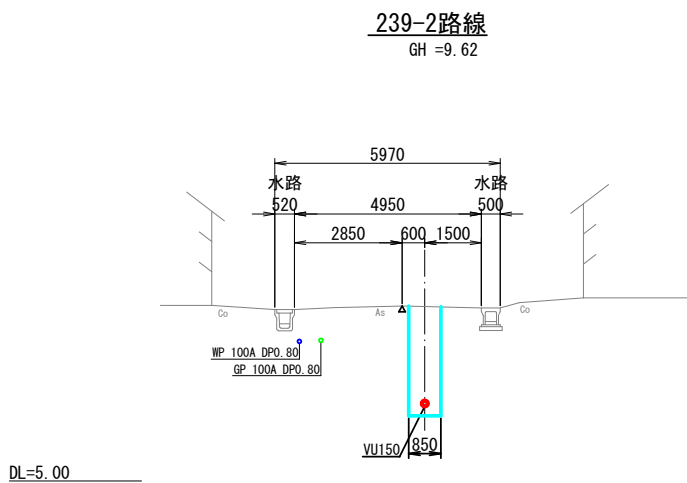
管 番 号			
235	236	237	238
239-1			

工事番号	公汚第8-10-8号	図面番号	5 / 6
工 事 名	稲田汚水幹線235他枝線 工事		
施工地名	上越市 鴨島1丁目	地内	
図 面 名	横 断 面 図 (1/2)		
縮 尺	図 示		
設計年度	令和 年 月 日		
設計会社名			
上越市ガス水道局			

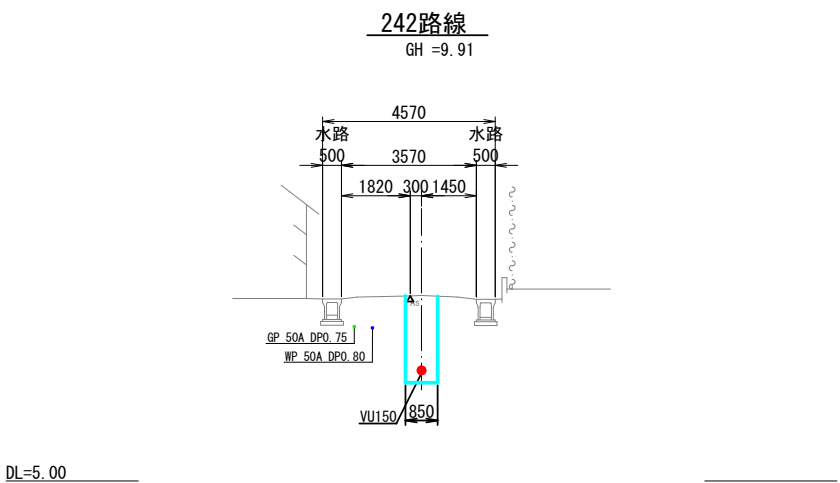
横断面図2

S=1:100

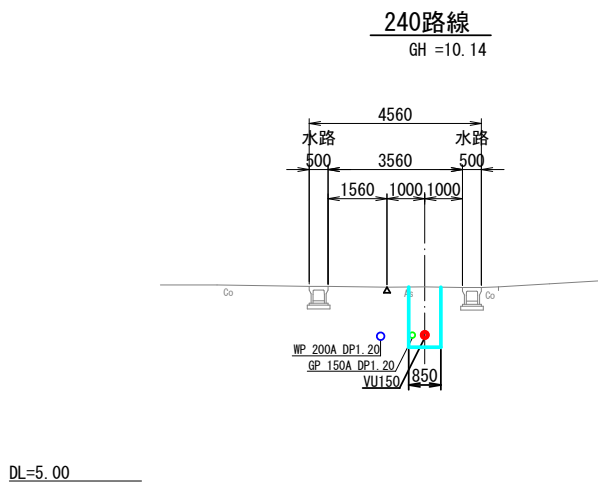
7 - 7



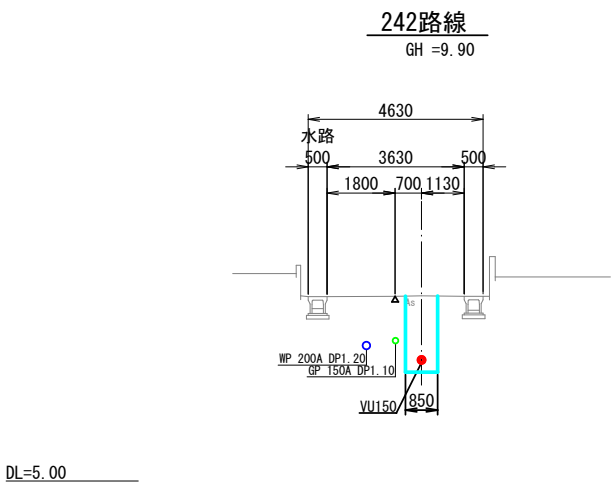
10 - 10



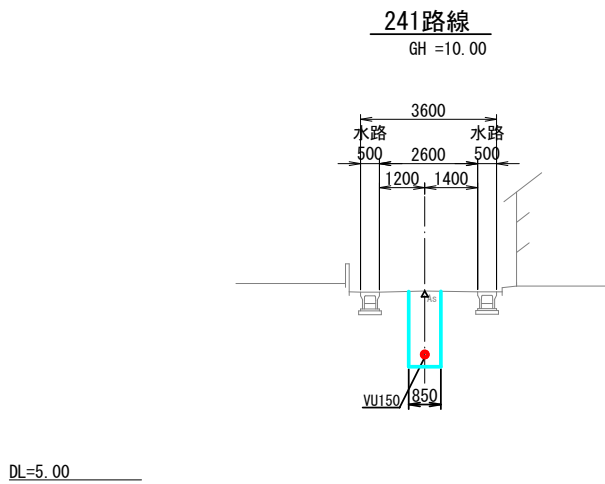
8 - 8



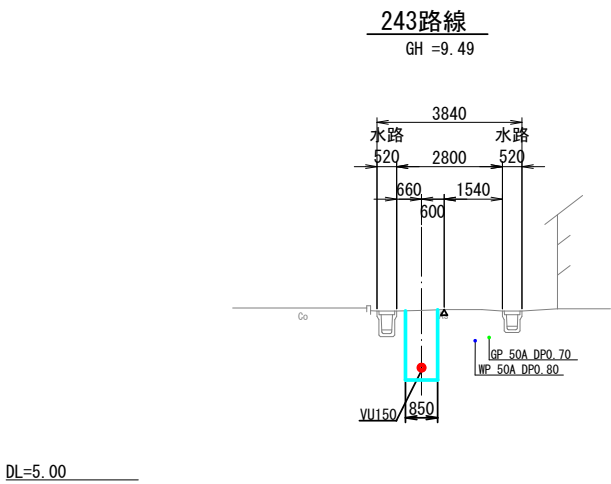
11 - 11



9 - 9



12 - 12



管 番 号			
239-2	240	241	242
243			

工事番号	公汚第8-10-8号	図面番号	6 / 6
工 事 名	稲田汚水幹線235他枝線 工事		
施工地名	上越市 鴨島1丁目	地内	
図 面 名	横 断 面 図 (2/2)		
縮 尺	図 示		
設計年度	令和	年	月 日
設計会社名			
上越市ガス水道局			