


平面図 縮尺 1:500

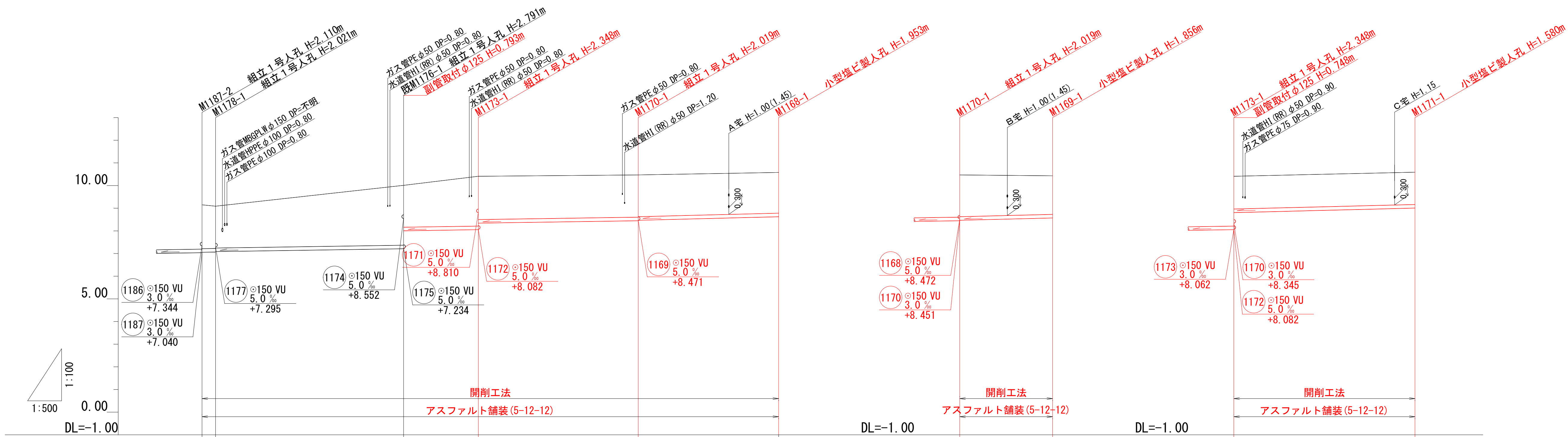
0 50.0m



工事番号	公汚 第8-10-11号	図面番号	1
工 事 名	稲田汚水幹線1168他枝線工事		
施工地名	上越市 鴨島3丁目 地内		
図 面 名	平 面 図		
縮 尺	S=1:500		
設計年度	令和 8 年 3 月 日		
上越市ガス水道局			

縦断面図(1)

縦1:100
縮尺 横1:500



1178	1176	1173	1170	1168
1169	1171			

土被り	1.93 1.86 1.84	2.63 1.84	2.19 1.91	1.86 1.84	1.80	1.84 1.83 1.83	1.70	1.44 1.44 1.44	1.42
管底高	7.060 7.069 7.089	7.219 8.012	8.092 8.345	8.451 8.472	8.627	8.471 8.479 8.481	8.574	8.810 8.822 8.824	9.010
地盤高	9.15 9.09	10.01	10.41	10.47	10.58	10.47 10.47 10.47	10.43	10.41 10.42 10.42	10.59
追加距離	0.00 3.00	44.50	61.00	96.30	127.30	0.00 1.50 2.00	20.50	0.00 2.30 2.80	46.00
単距離	0.00 3.00	41.50	16.50	35.30	31.00	0.00 1.50 0.50	18.50	0.00 2.30 0.50	37.20
人孔番号	M1187-2 M1178-1	既設 M1176-1	M1173-1	M1170-1	M1169-1	M1170-1 +1.50 +2.00	M1169-1	M1173-1 +2.30 +2.80	M1171-1

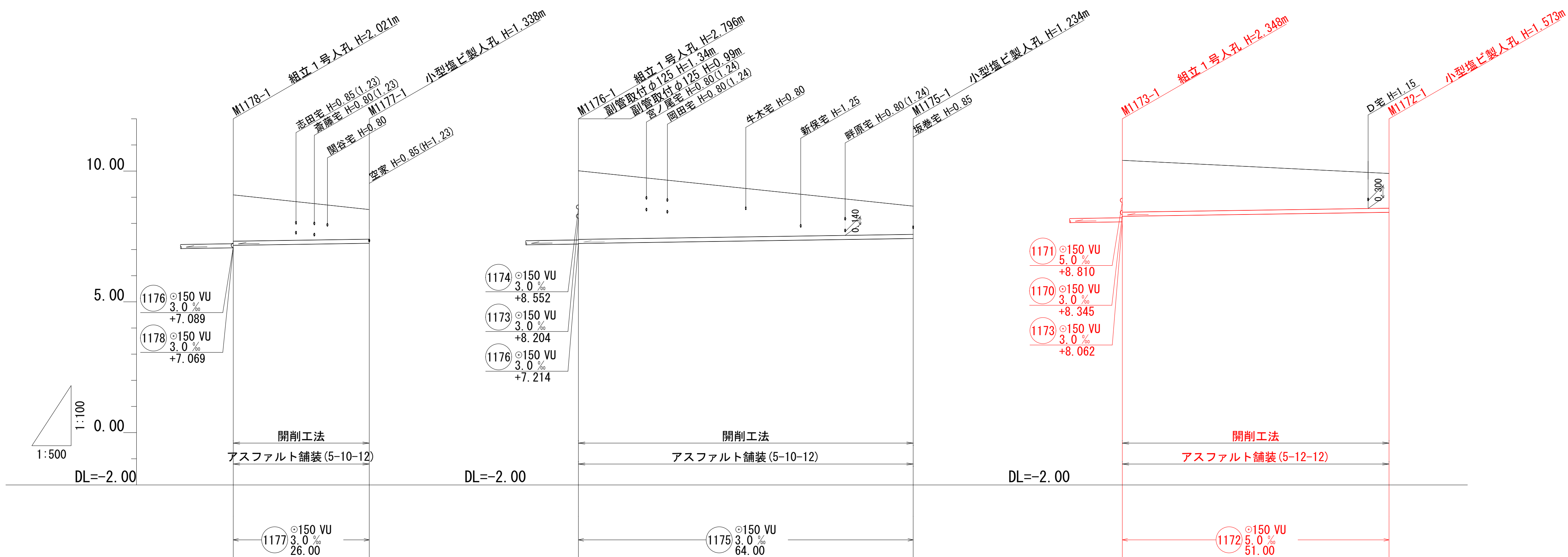
工事番号	公汚 第8-10-11号	図面番号	2
工 事 名	稲田汚水幹線1168他枝線工事		
施工地名	上越市 鴨島3丁目 地内		
図 面 名	縦 断 面 図 (1)		
縮 尺	図 示		
設計年度	令和 8 年 3 月 日		
上越市ガス水道局			

縦断面図 (2)

縦1:100
縮尺 横1:500

縦断面図

縦1:100
縮尺 横1:500



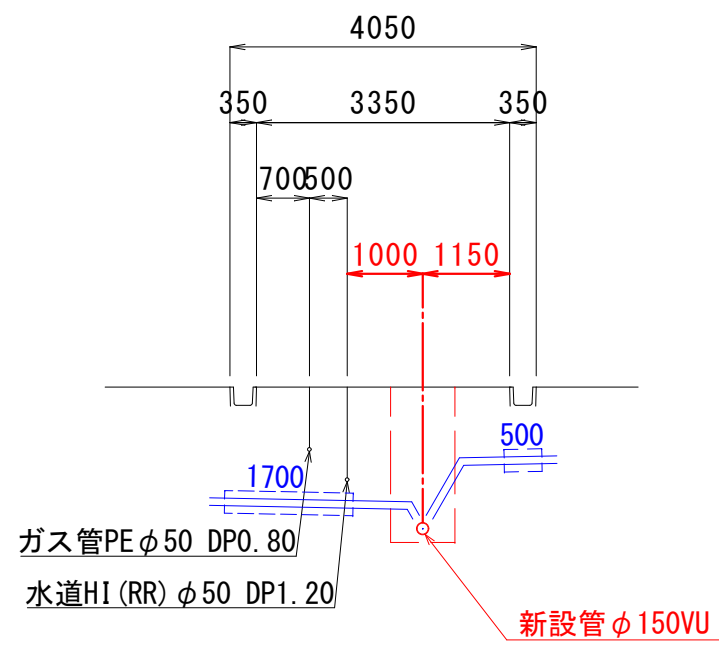
1177	1175	1172		

土被り	1.82	1.18	2.62	1.08	2.17	2.15	2.14	1.42
管底高	7.114	7.192	7.234	7.426	8.082	8.090	8.092	8.337
地盤高	9.09	8.53	10.01	8.66	10.41	10.40	10.39	9.91
追加距離	0.00	26.00	0.00	64.00	0.00	1.50	2.00	51.00
単距離	0.00	26.00	0.00	64.00	0.00	1.50	0.50	49.00
人孔番号	M1178-1	M1177-1	M1176-1	M1175-1	M1173-1	M1172-1		

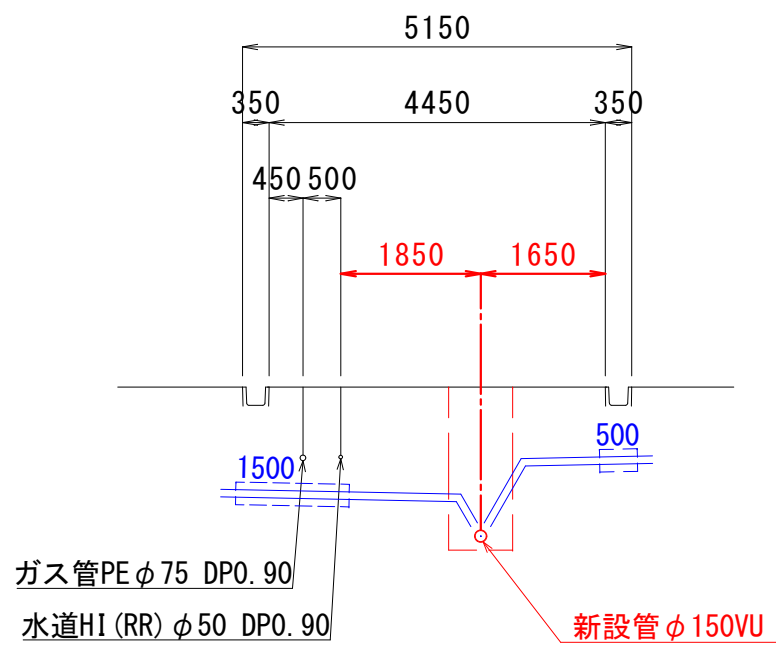
工事番号	公汚 第8-10-11号	図面番号	3
工 事 名	稲田汚水幹線1168他枝線工事		
施工地名	上越市 鴨島3丁目 地内		
図 面 名	縦 断 面 図 （ 2 ）		
縮 尺	図 示		
設計年度	令和 8 年 3 月 日		
上越市ガス水道局			

横断面図 縮尺 1:100

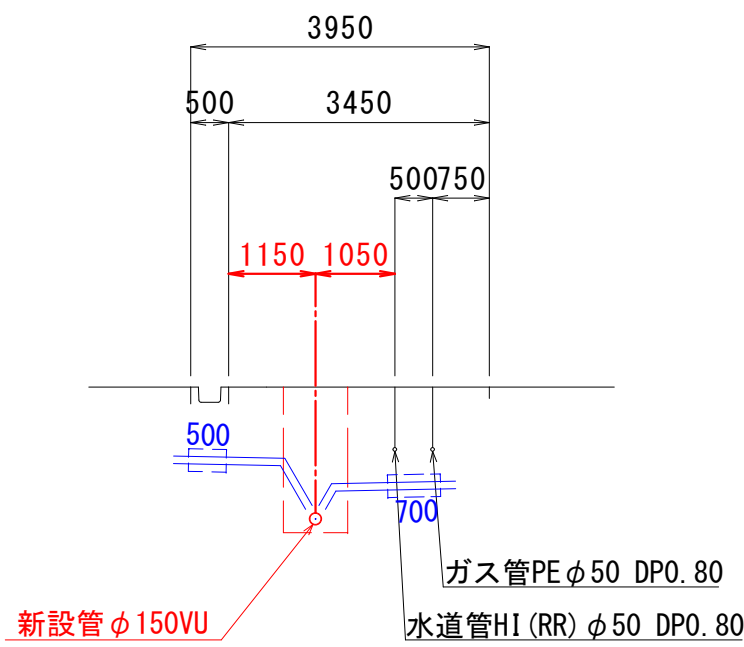
1168路線



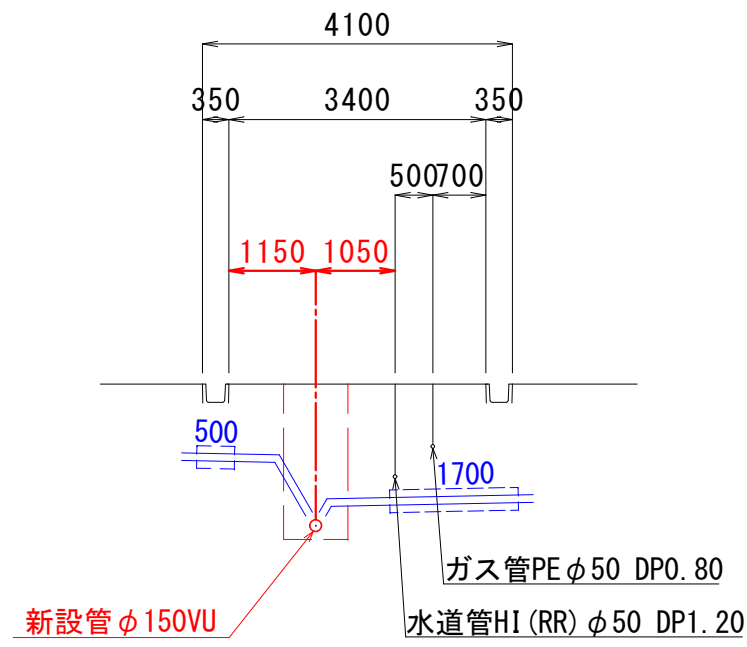
1170路線



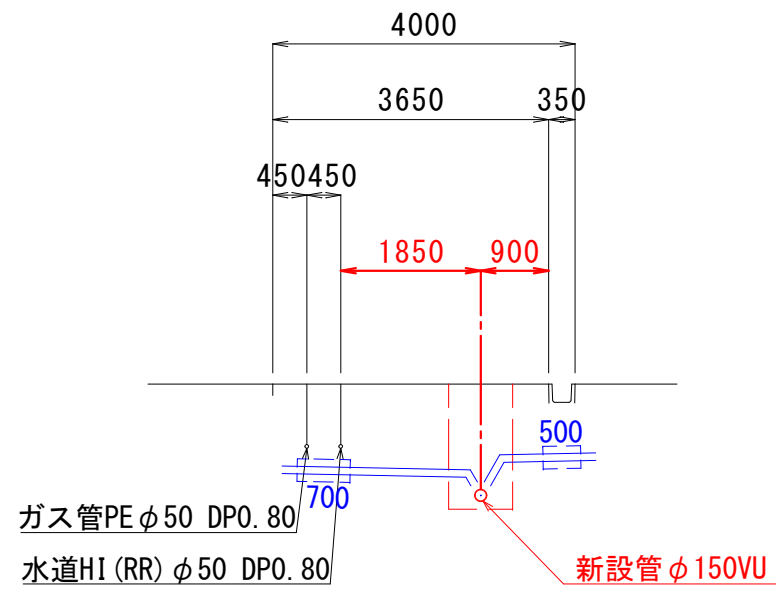
1172路線



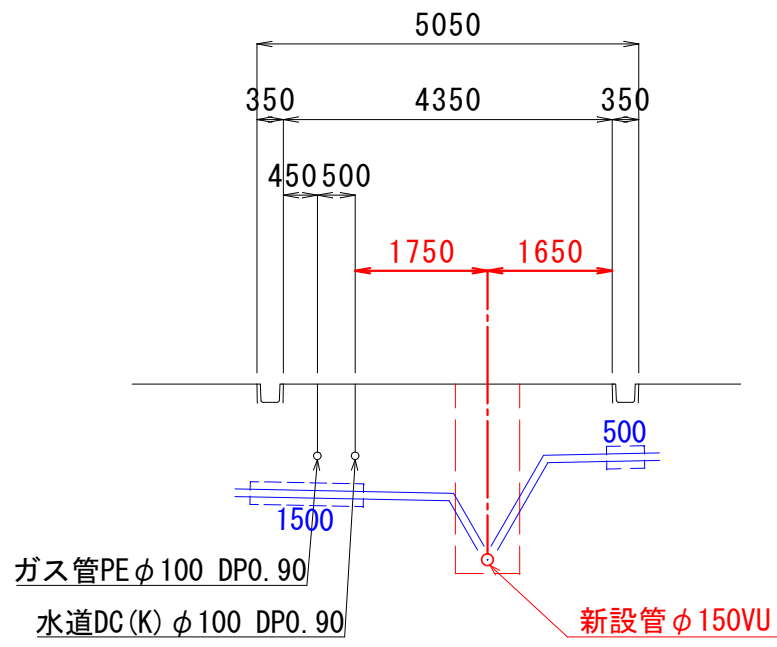
1169路線



1171路線



1173路線



工事番号	公汚 第8-10-11号	図面番号	4
工 事 名	稲田汚水幹線1168他枝線工事		
施工地名	上越市 鴨島3丁目 地内		
図 面 名	横 断 面 図		
縮 尺	S=1:100		
設計年度	令和 8 年 3 月 日		
上越市ガス水道局			