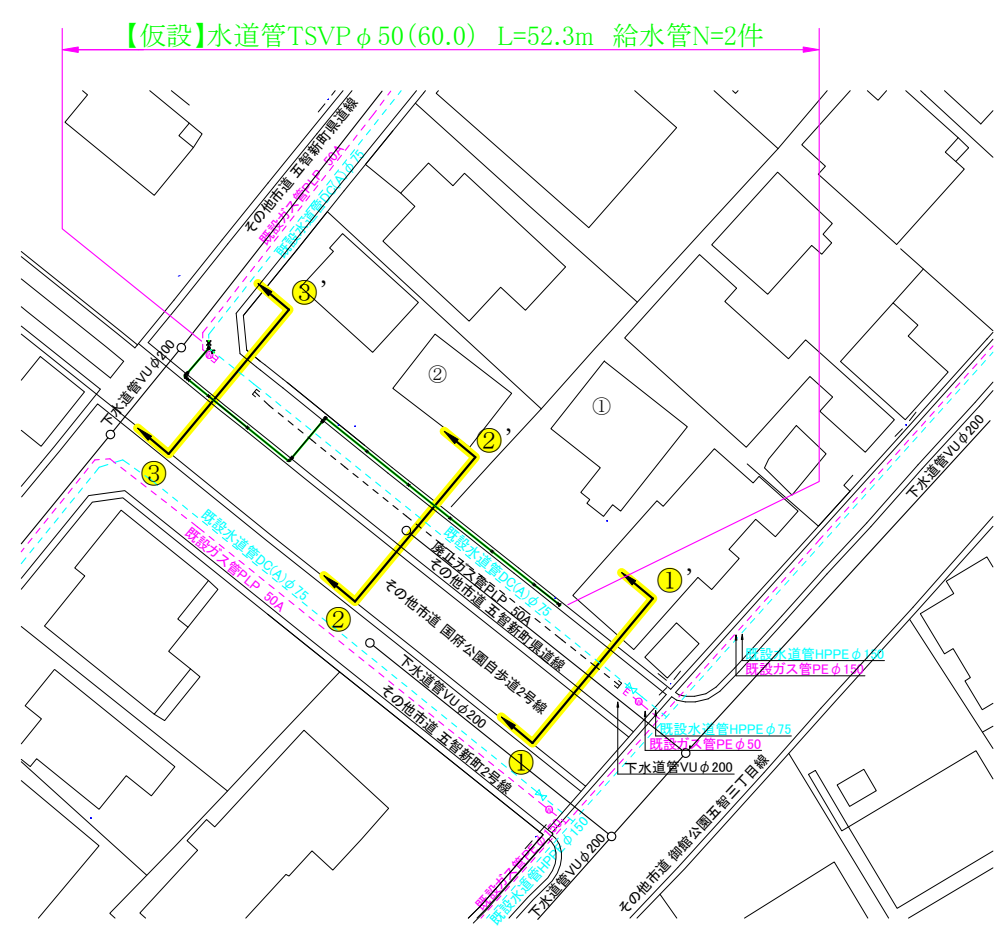
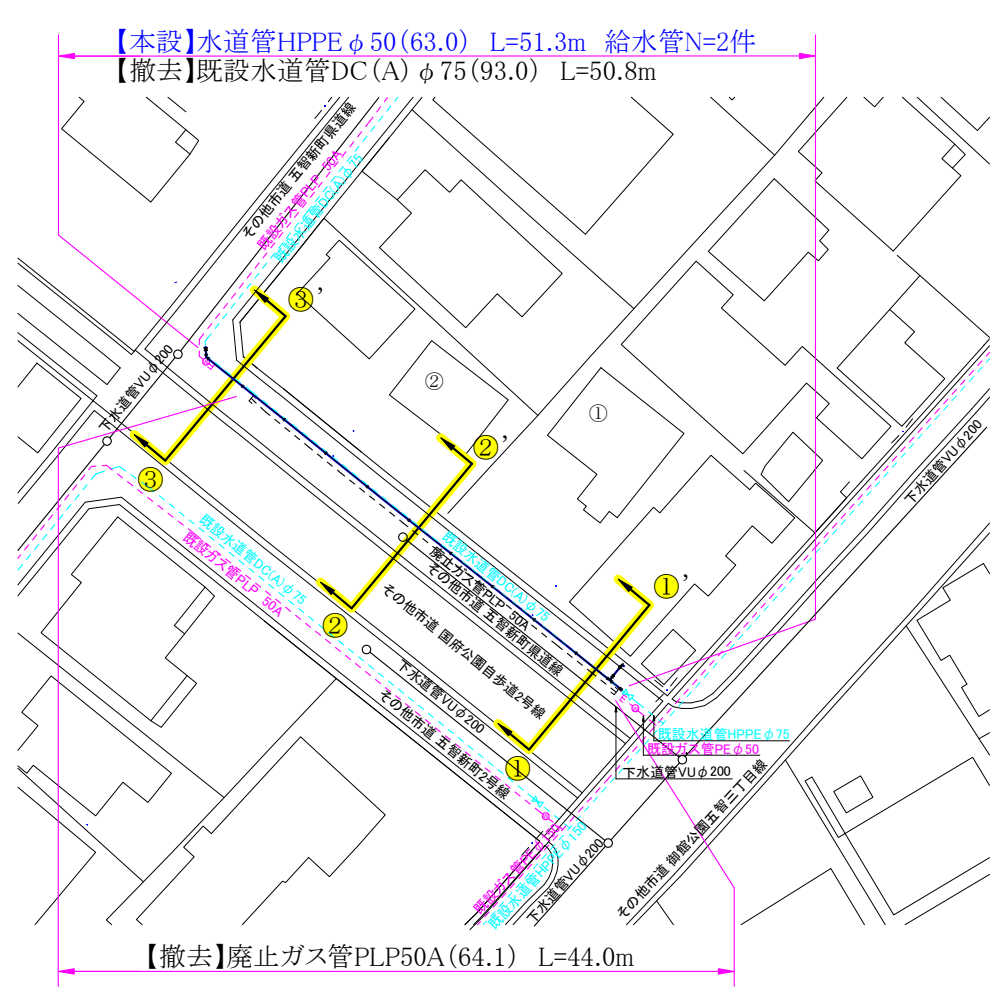


【仮設】平面図 S=1:500

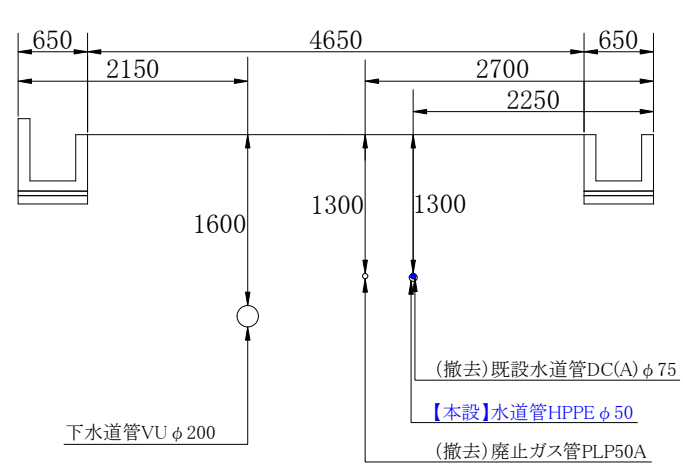


【本設】平面図 S=1:500

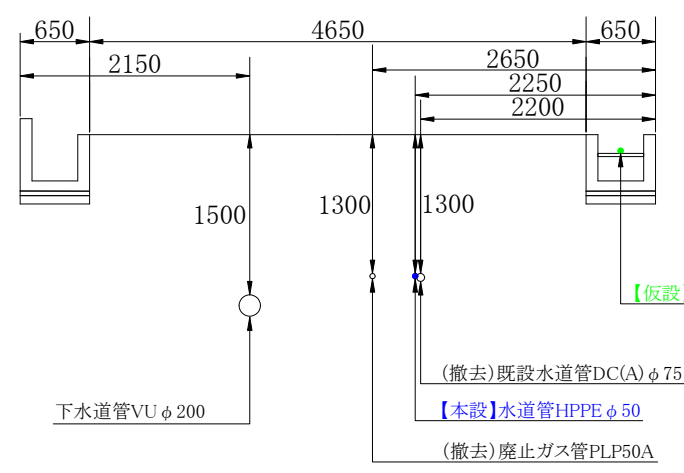


横断図 S=1:50

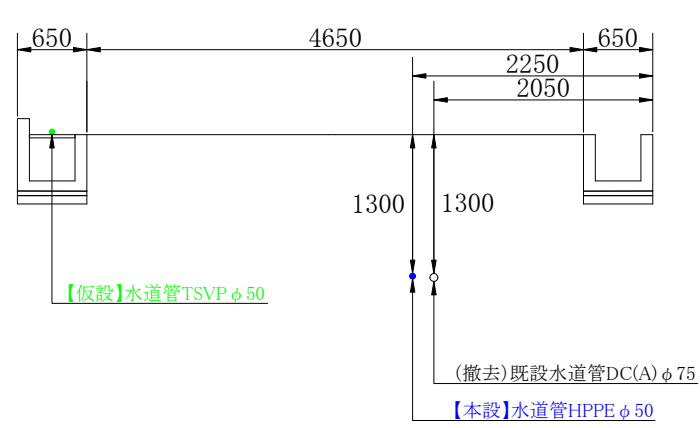
① - ①'



② - ②'

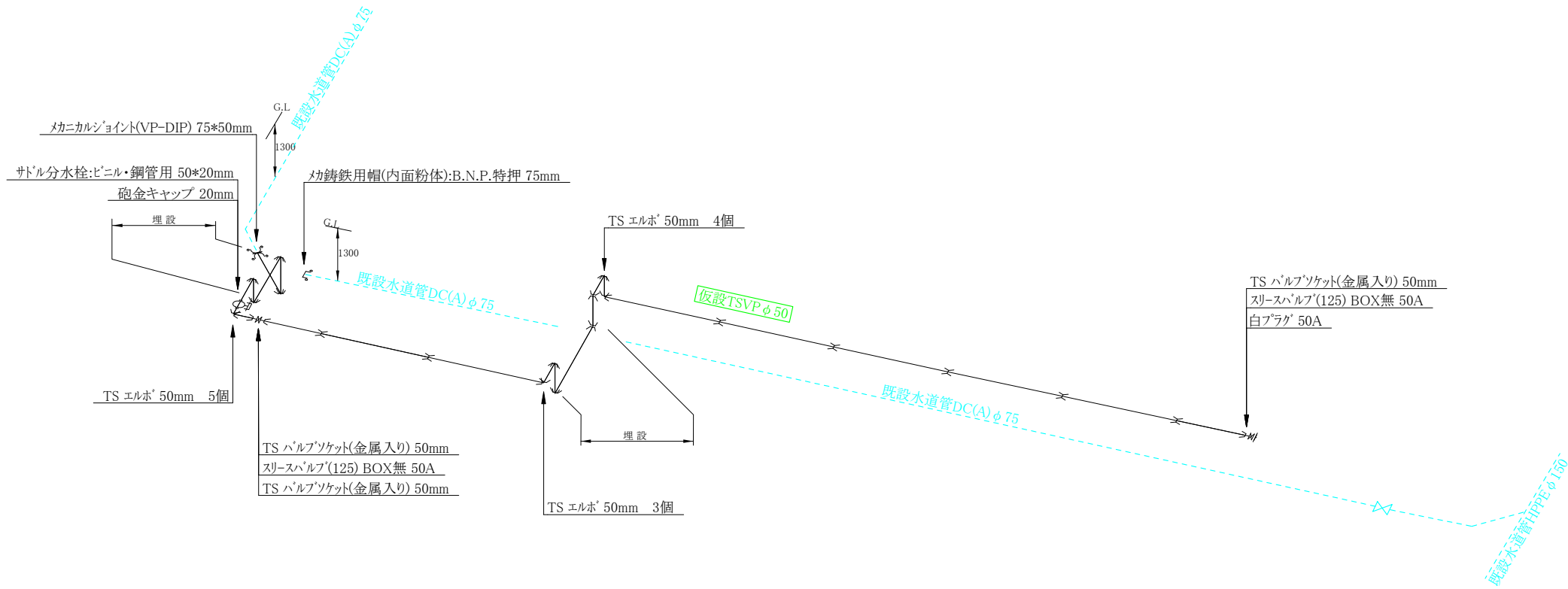


③ - ③'

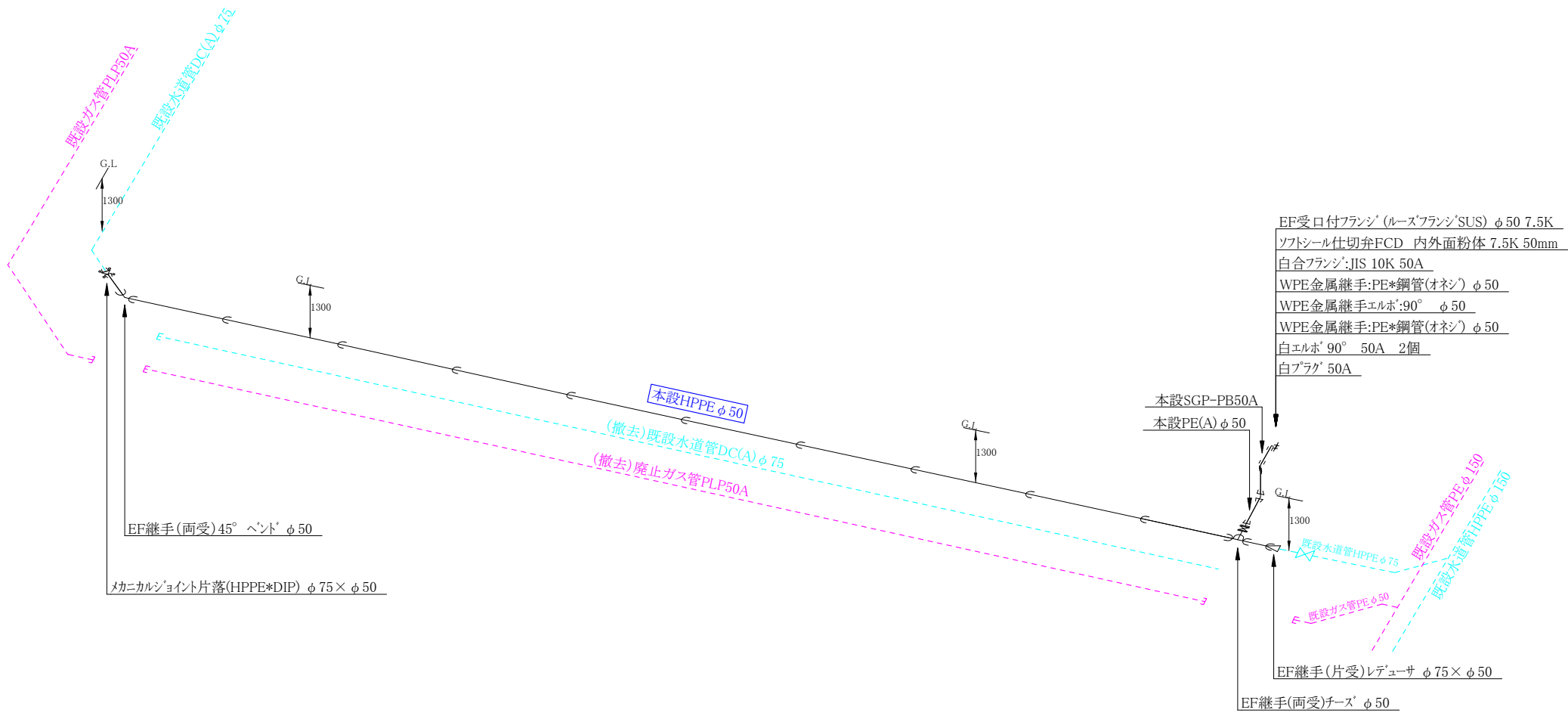


コメント				
路線・河川	その他市道五智新町県道線			
工事場所及び工事名	上越市 五智新町 地内 ガス管撤去水道管入替工事			
図面名	【仮設】平面図・【本設】平面図・横断図			
縮尺	図示	図面番号	2-1	
課長	副課長	係長	検査	設計
上越市ガス水道局				

【仮設】水道配管詳細図 S=Free

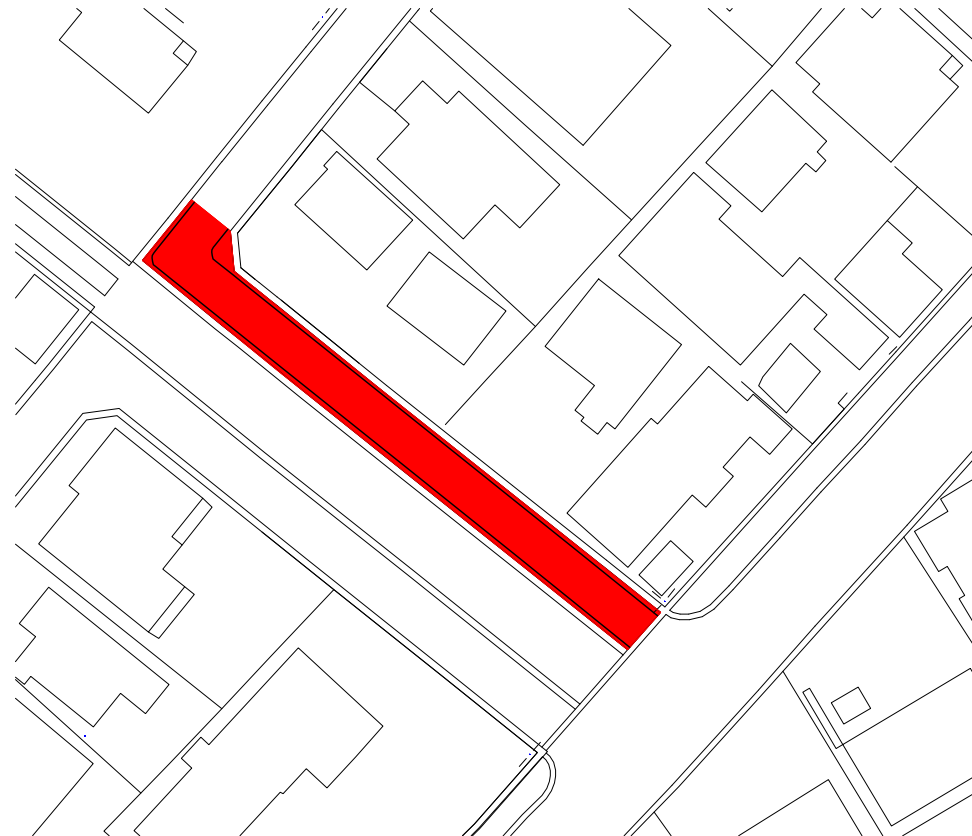


【本設】水道配管詳細図 S=Free



コメント					
路線・河川	その他市道五智新町県道線				
工事場所 及び 工事名	上越市 五智新町 地内				
	ガス管撤去水道管入替工事				
図 面 名	【仮設】水道配管詳細図・【本設】水道配管詳細図				
縮 尺	図 示		図面番号		2-2
課 長	副課長	係 長	検 査	設 計	
上 越 市 ガ ス 水 道 局					

舗装本復旧平面図 S=Free



本復旧面積  
市道打換: A=286.0㎡  
舗装版切断: L=9.0m  
区画線設置  
実線(15cm): L=121.0m