
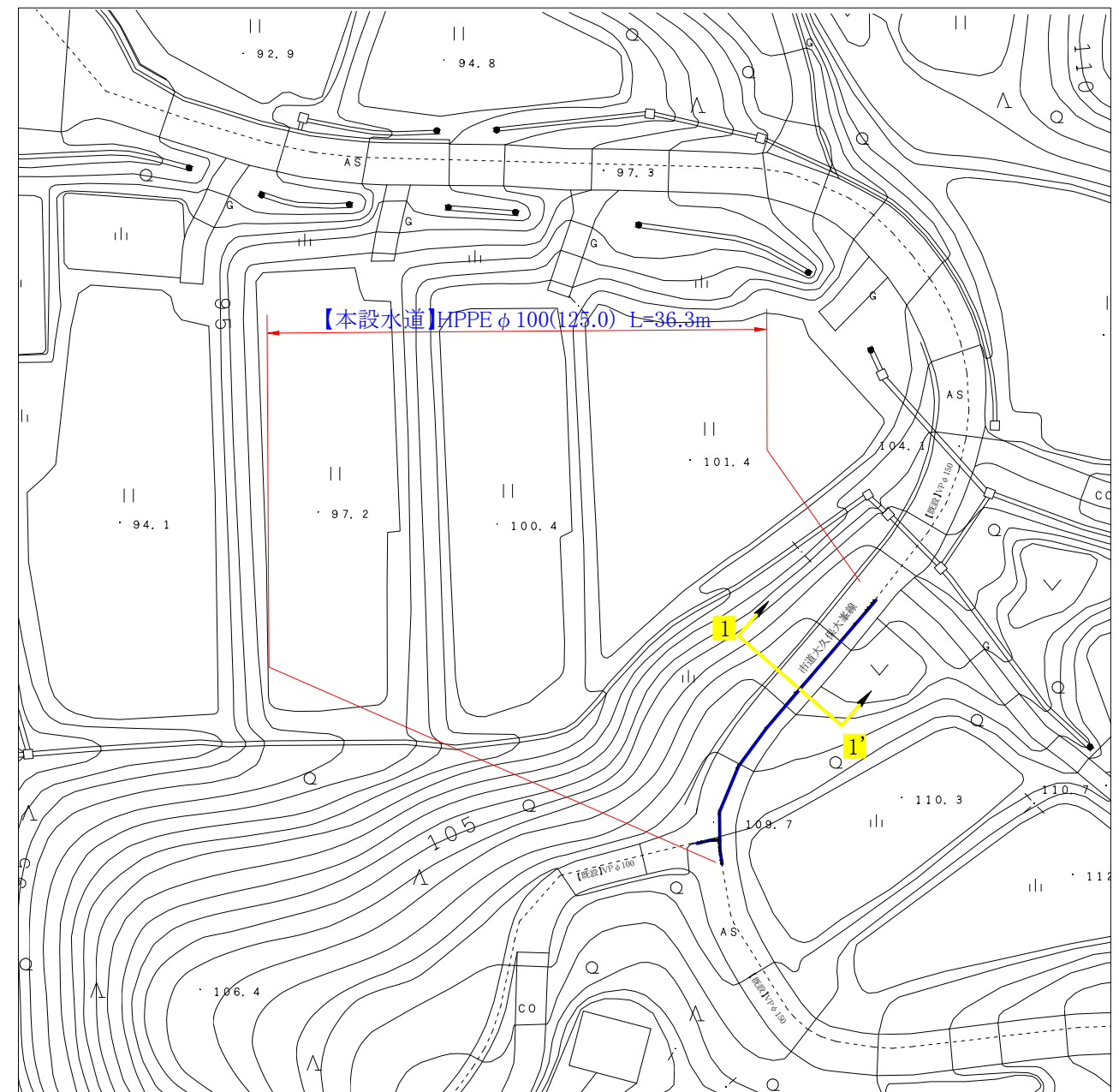




【仮設】配管平面図 S=1:500

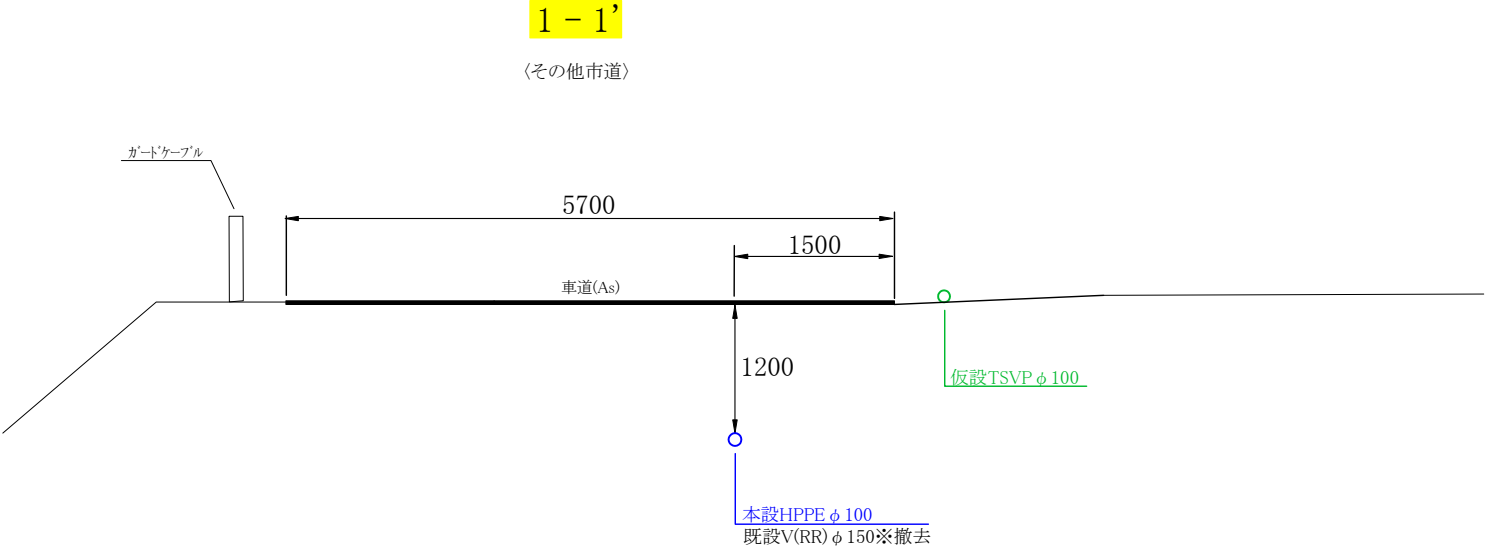


【本設】配管平面図 S=1:500



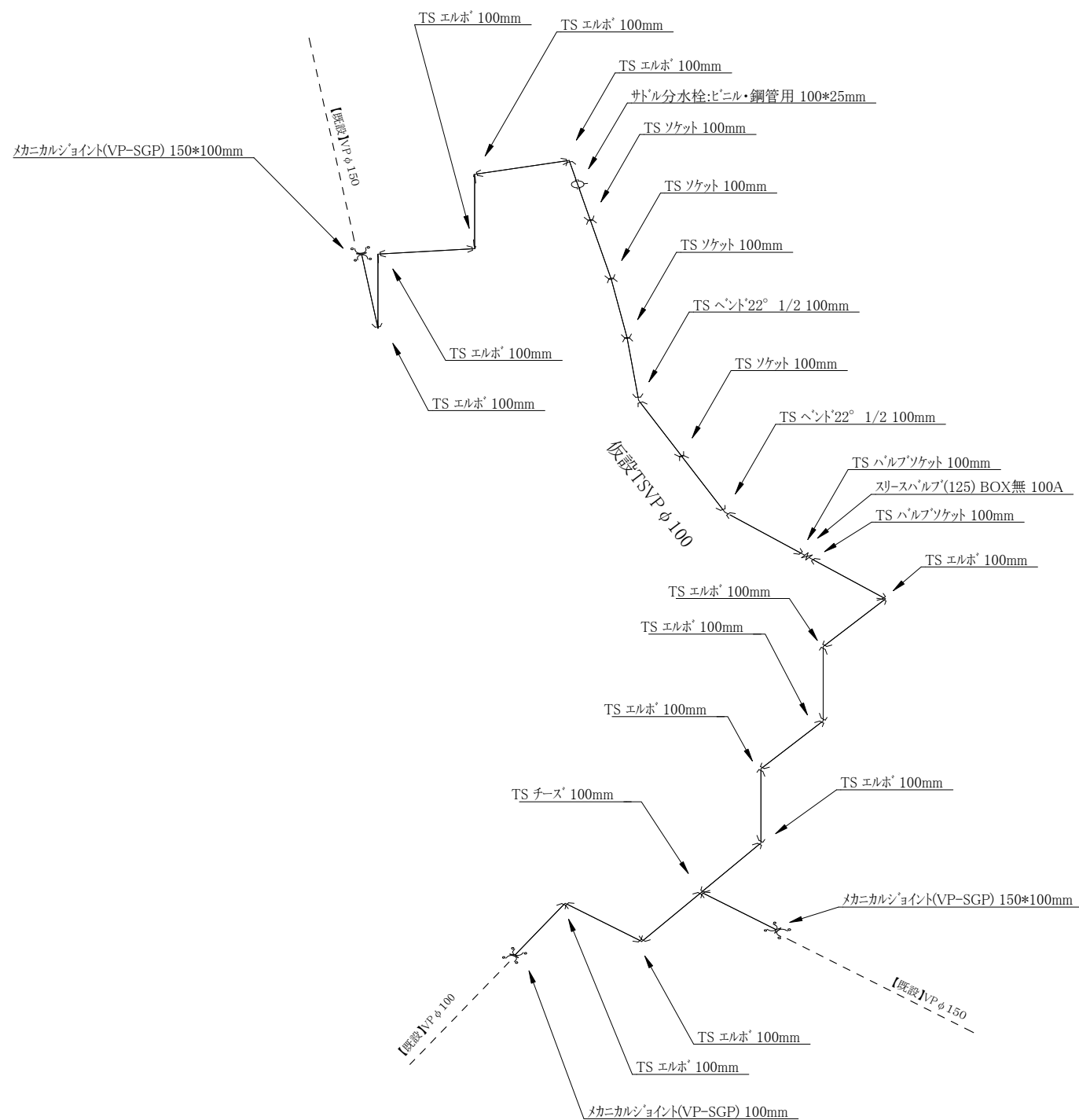
コメント				
路線・河川	市道大久保大峯線			
工事場所 及び 工事名	上越市 浦川原区谷 地内 水道管入替工事			
図面名	【仮設】配管平面図・【本設】配管平面図			
縮尺	図示	図面番号	3-1	
課長	所長	班長	検査	設計
上越市ガス水道局				

横断図 S=1:50

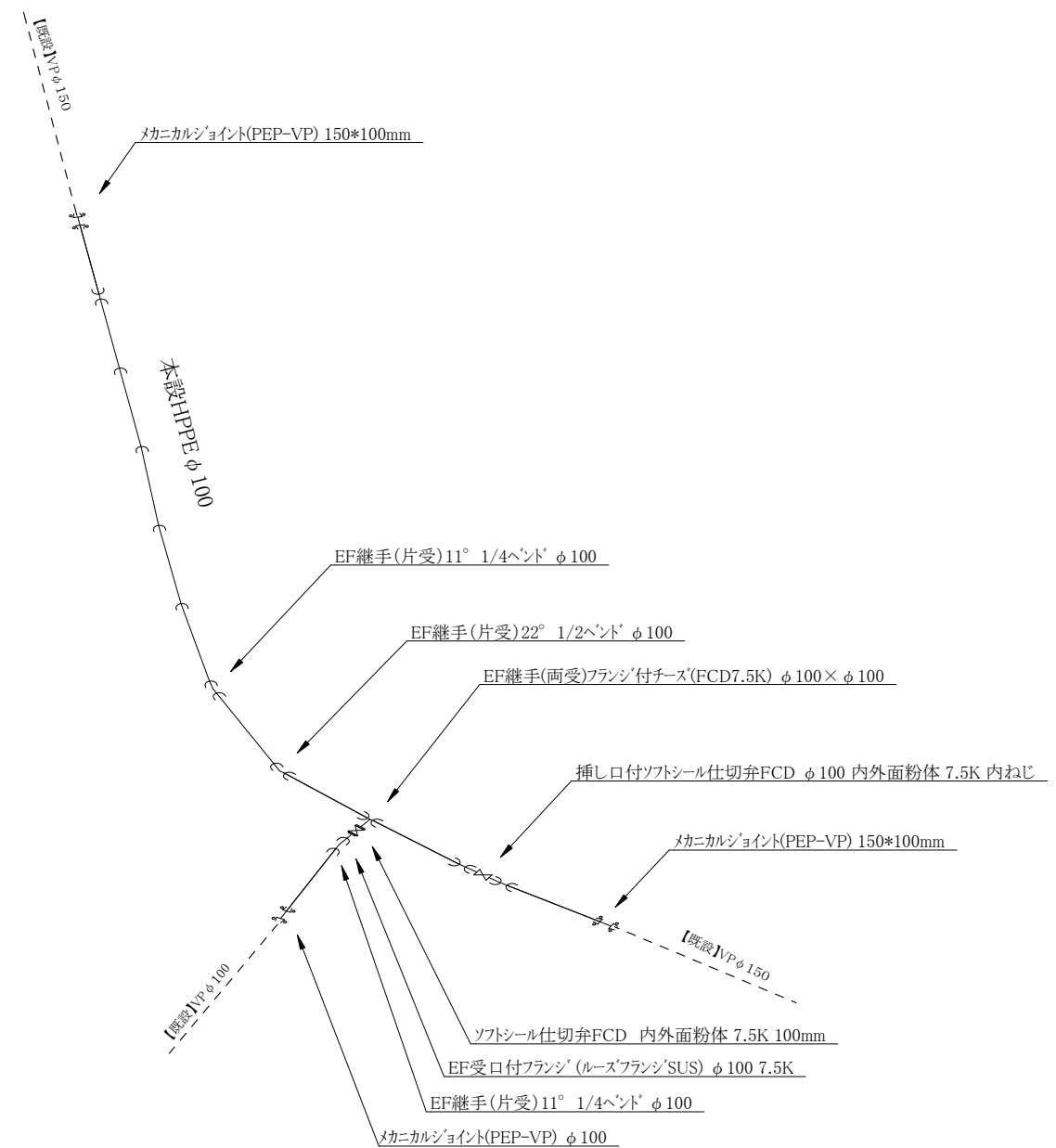


コメント					
路線・河川	市道大久保大峯線				
工事場所 及び 工 事 名	上越市 浦川原区谷 地内				
	水道管入替工事				
図 面 名	横断図				
縮 尺	図 示		図面番号		3-2
課 長	所 長	班 長	検 査	設 計	
上 越 市 ガ ス 水 道 局					


【仮設】配管詳細図 S=Free



【本設】配管詳細図 S=Free



コメント					
路線・河川	市道大久保大峯線				
工事場所 及び 工事名	上越市 蒲川原区谷 地内				
	水道管入替工事				
図面名	【仮設】配管詳細図・【本設】配管詳細図				
縮尺	図示		図面番号		3-3
課長	所長	班長	検査	設計	
上越市ガス水道局					




舗装本復旧平面図 S=Free



市道舗装本復旧:密粒度アスコン(新20FH) A=218㎡

区画線(本復旧):実線 L=80m



撤去平面図 S=Free

