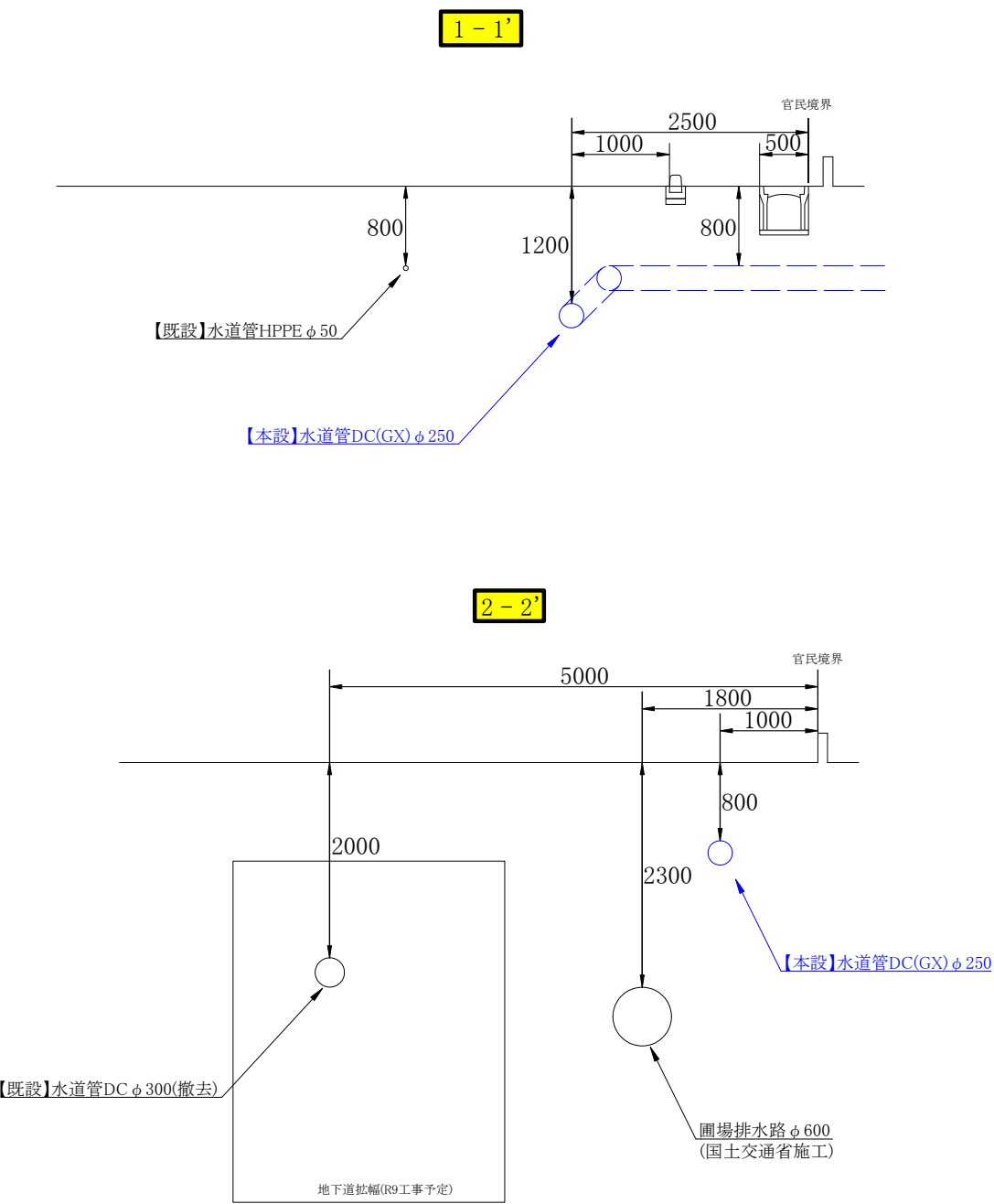


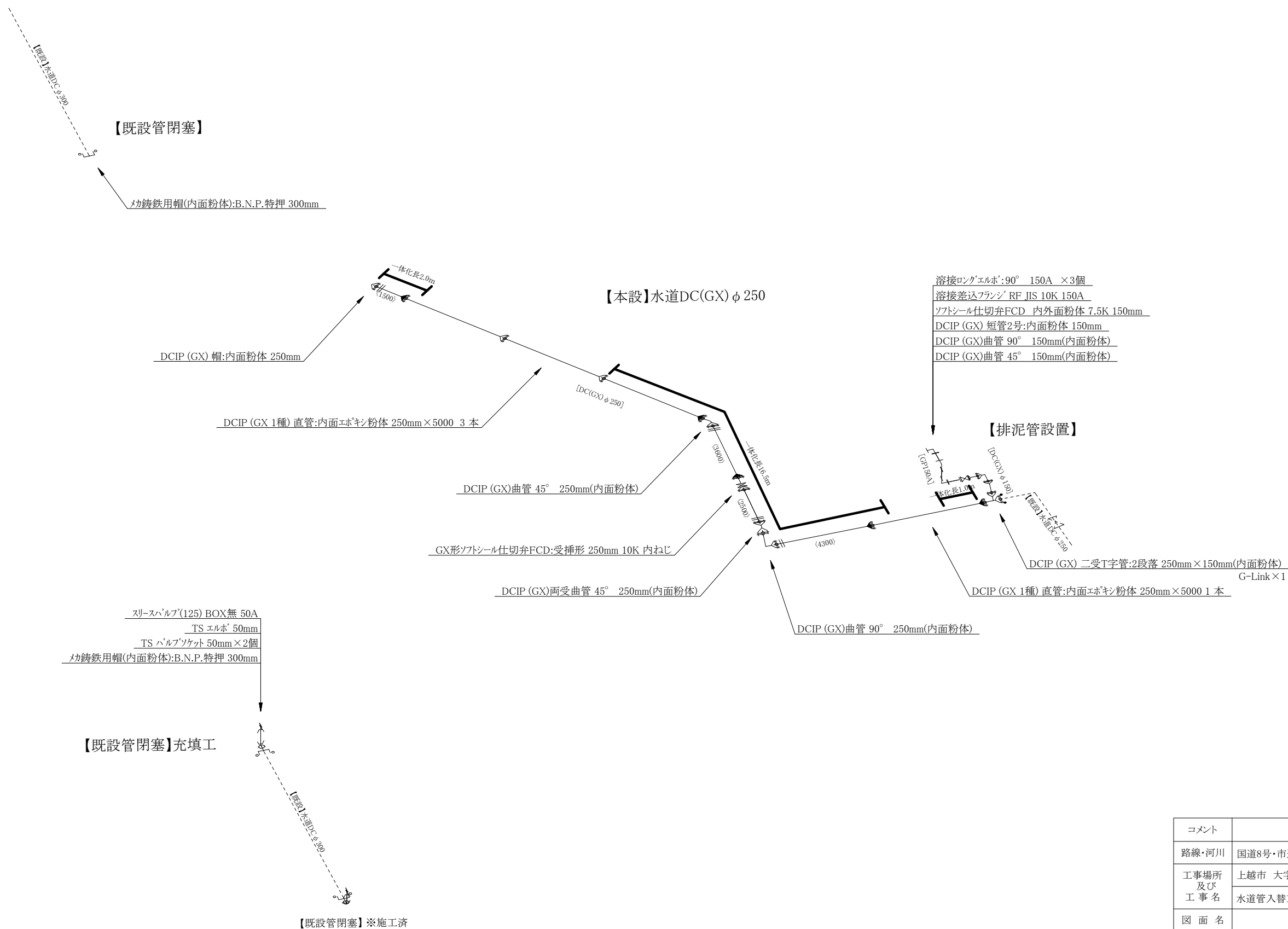
コメント					
路線・河川	国道8号・市道福田春日新田線				
工事場所 及び 工事名	上越市 大字安江 地内				
	水道管入替工事				
図面名	【本設】平面図				
縮尺	S=1:500		図面番号		3-1
課長	副課長	係長	検査	設計	
上越市ガス水道局					

横断図 S=1:50



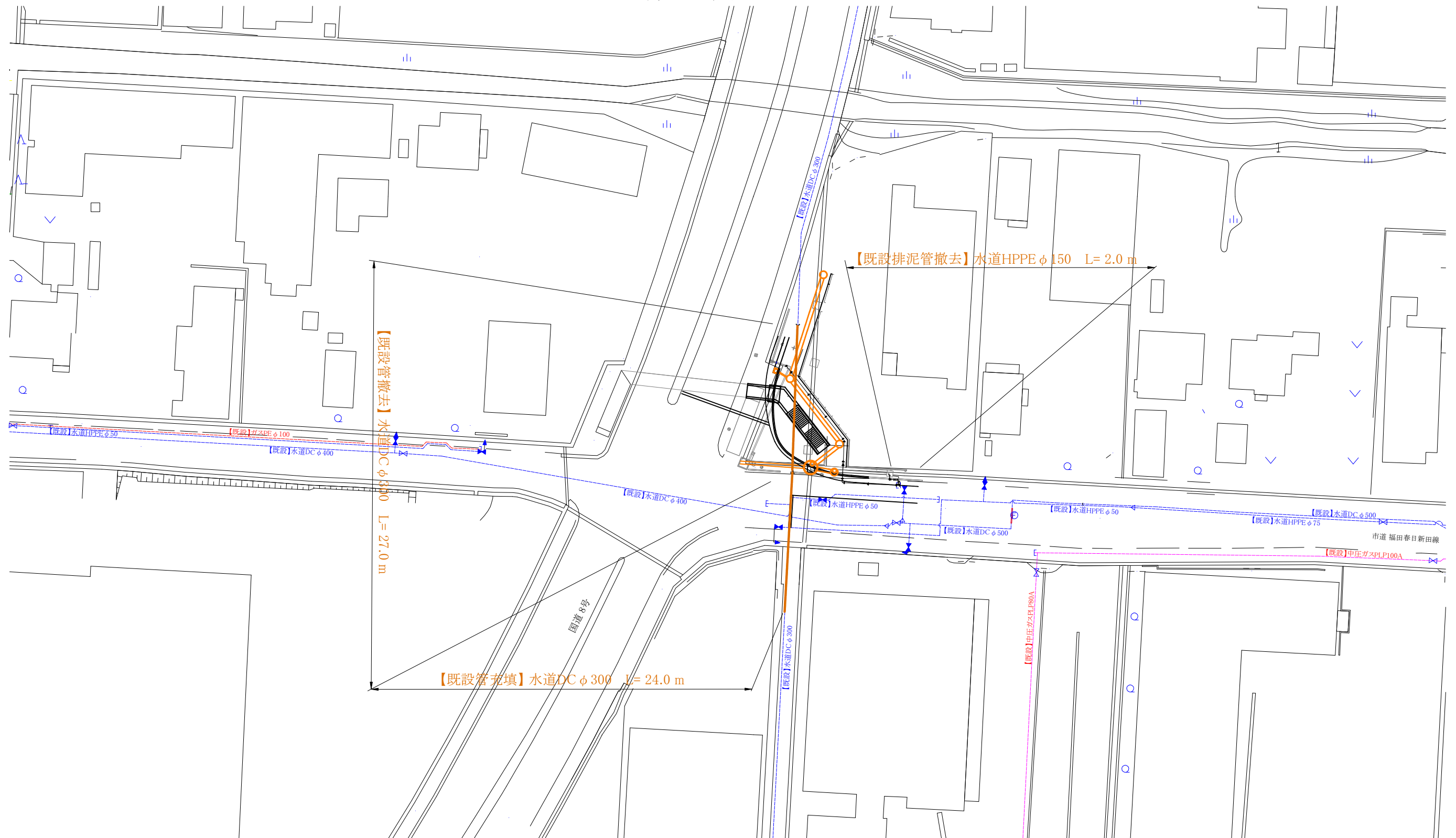
コメント					
路線・河川	国道8号・市道福田春日新田線				
工事場所 及び 工 事 名	上越市 大字安江 地内				
	水道管入替工事				
図 面 名	横断図				
縮 尺	S=1:50		図面番号	3-2	
課 長	副課長	係 長	検 査	設 計	
上 越 市 ガ ス 水 道 局					

配管詳細図 S=FREE

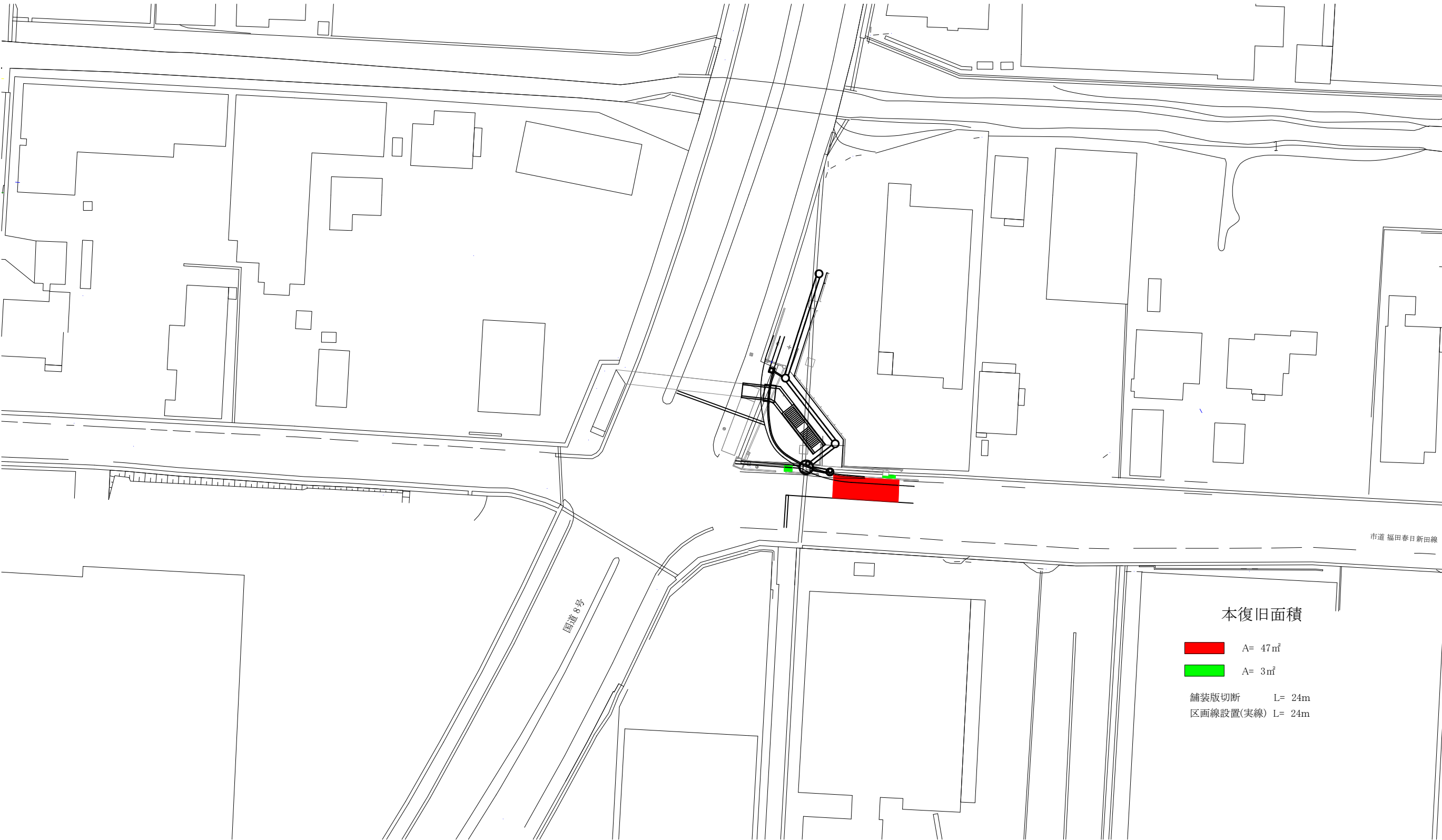
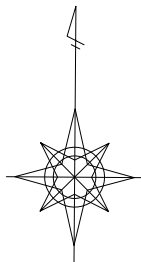


コメント					
路線・河川	国道8号・市道福田春日新田線				
工事場所 及び 工 事 名	上越市 大字安江 地内				
	水道管入替工事				
図 面 名	配管詳細図				
縮 尺	S=FREE		図面番号	3-3	
課 長	副課長	係 長	検 査	設 計	
上 越 市 ガ ス 水 道 局					

撤去平面図 S=FREE



本復旧平面図 S=FREE



本復旧面積

- A= 47㎡
- A= 3㎡
- 舗装版切断 L= 24m
- 区画線設置(実線) L= 24m