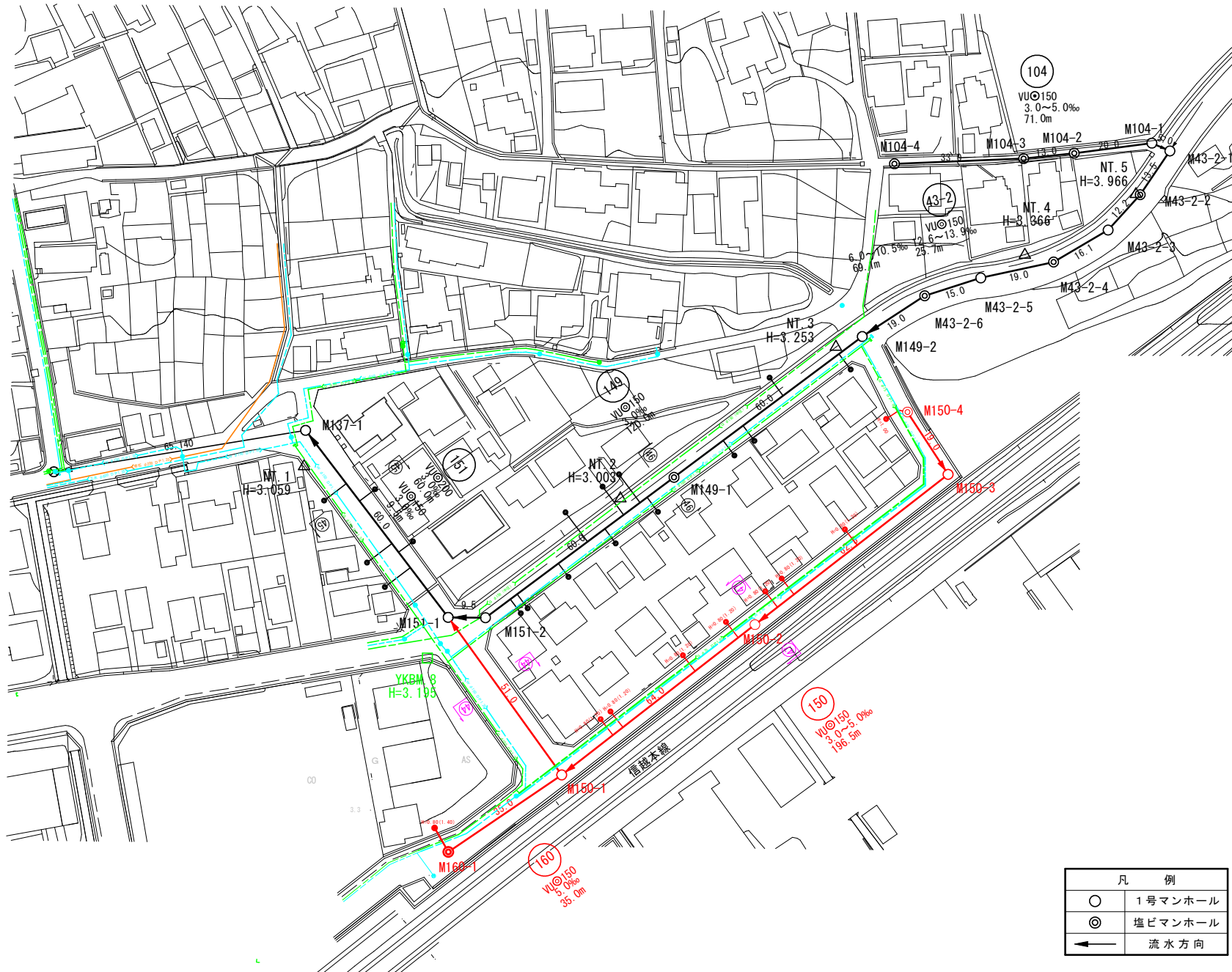


平面图

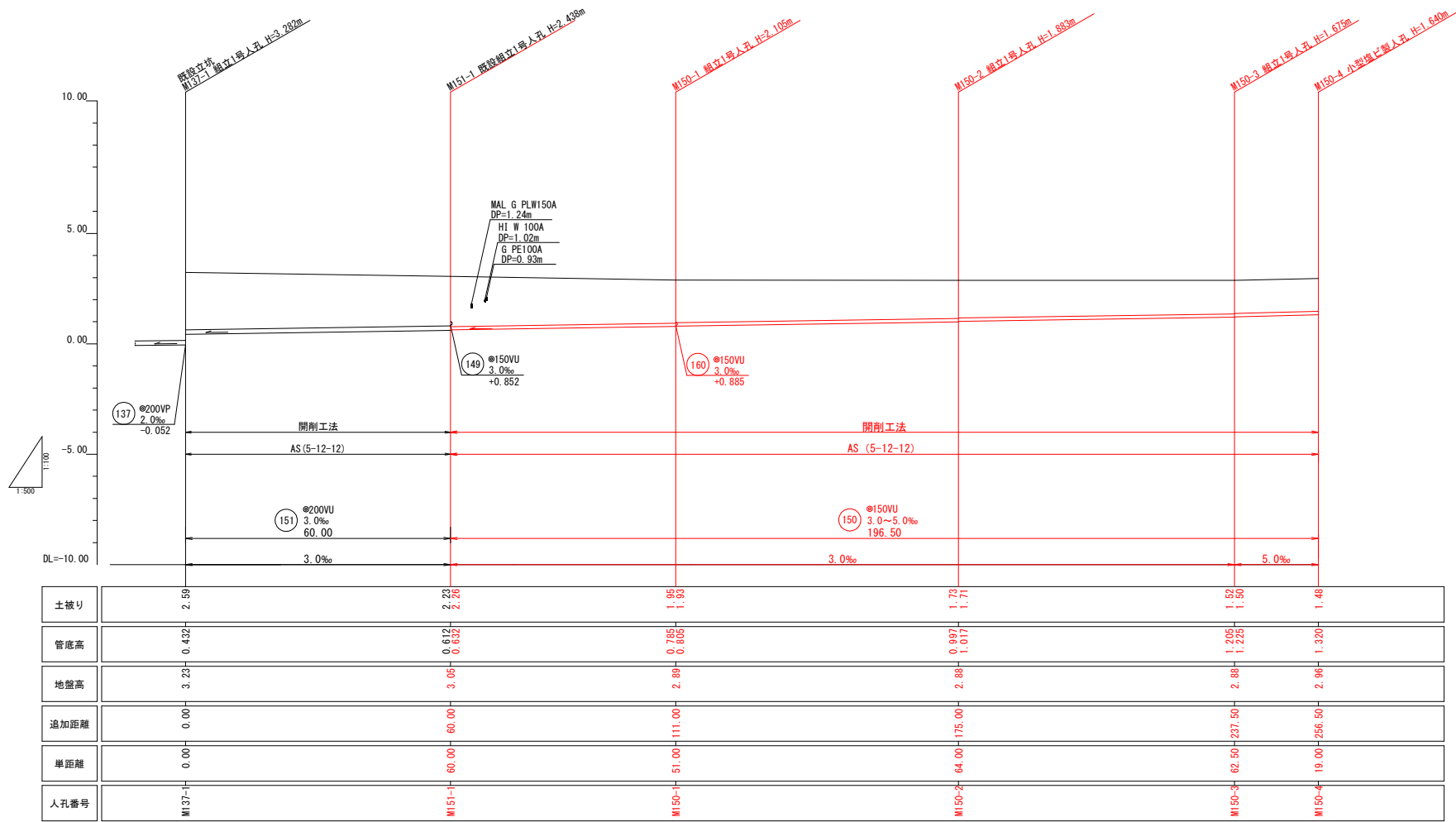
縮尺 S=1:500



工事番号	公汚第 8-6-3号	図面番号	1/4
工 事 名	遊光寺浜汚水幹線150枝線 工事		
施工地名	上越市	大字下荒尻	地内
図 面 名	平 面 図		
縮 尺	S=1:500		
設計年度	令和	年	月 日
上越市ガス水道局			

縦断面図

縮尺 縦1:100
横1:500



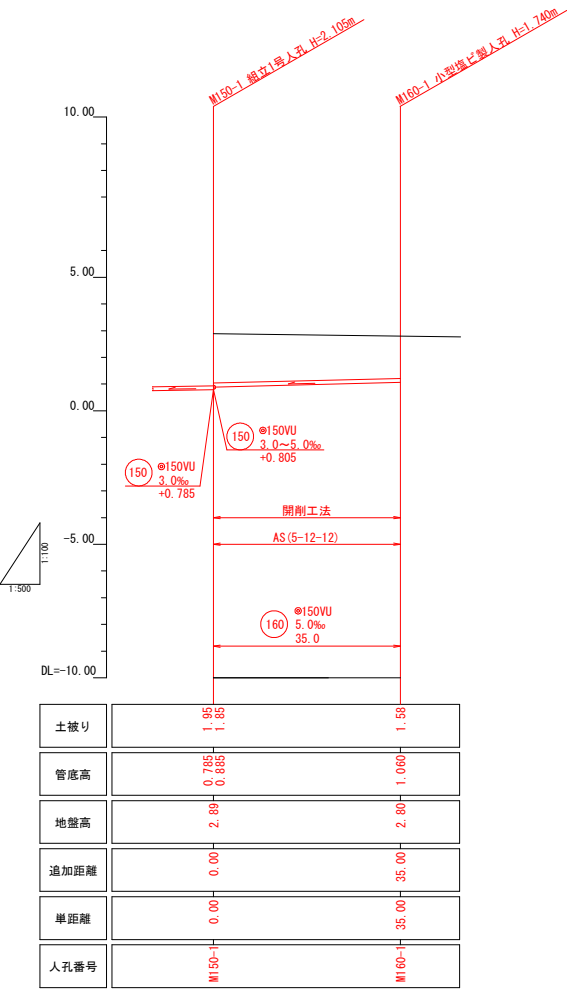
【特記1】
地下埋設物管理者が有する資料と現場
で埋設物の位置や形状等が異なること
があるため、必要に応じて試験掘りを行
い、それらの位置等を確認し、工事を
開始すること。

151	150				
-----	-----	--	--	--	--

工事番号	公汚第 9-6-3号	図面番号	2/4
工 事 名	遊光寺沢汚水幹線150枝線 工事		
施工地名	上越市	大字下荒浜	地内
図 面 名	縦断面図		
縮 尺	図 示		
設計年度	令和	年	月 日
上越市ガス水道局			

縦断面図

縮尺 縦1:100
横1:500



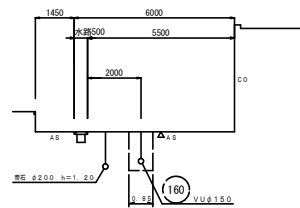
【特記1】
地下埋設物管理者が有する資料と現場で埋設物の位置や形状等が異なることがあるため、必要に応じて試験掘りを行い、それらの位置等を確認し、工事を開始すること。

160				

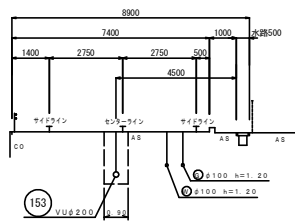
工事番号	公汚第 8-6-3号	図面番号	3/4
工 事 名	遊光寺浜汚水幹線150枝線 工事		
施工地名	上越市 大字下荒浜	地内	
図 面 名	縦断面図		
縮 尺	図 示		
設計年度	令和 年 月 日		
上越市ガス水道局			

横断面図 縮尺 1 : 100

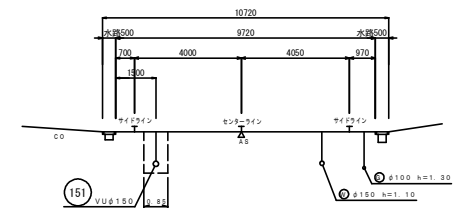
37—37



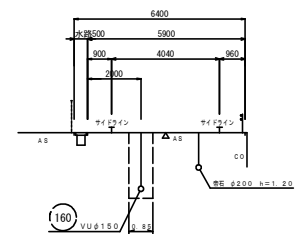
41—41



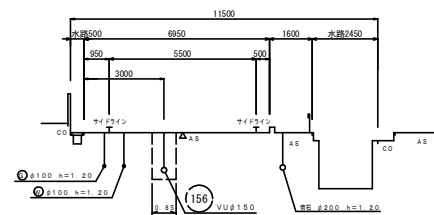
45—45



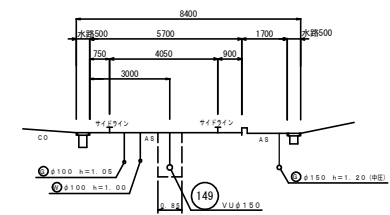
38—38



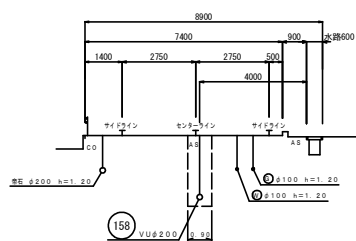
42—42



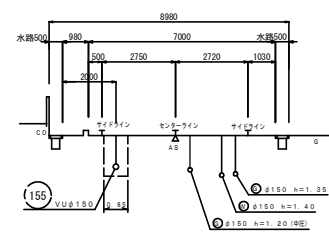
46—46



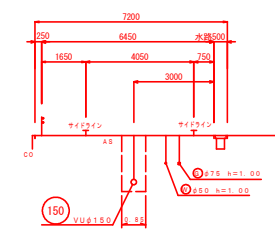
39—39



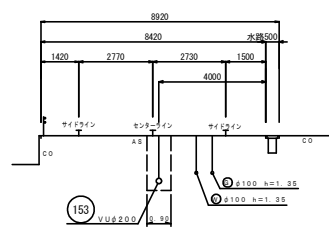
43—43



47—47



40—40



44—44

