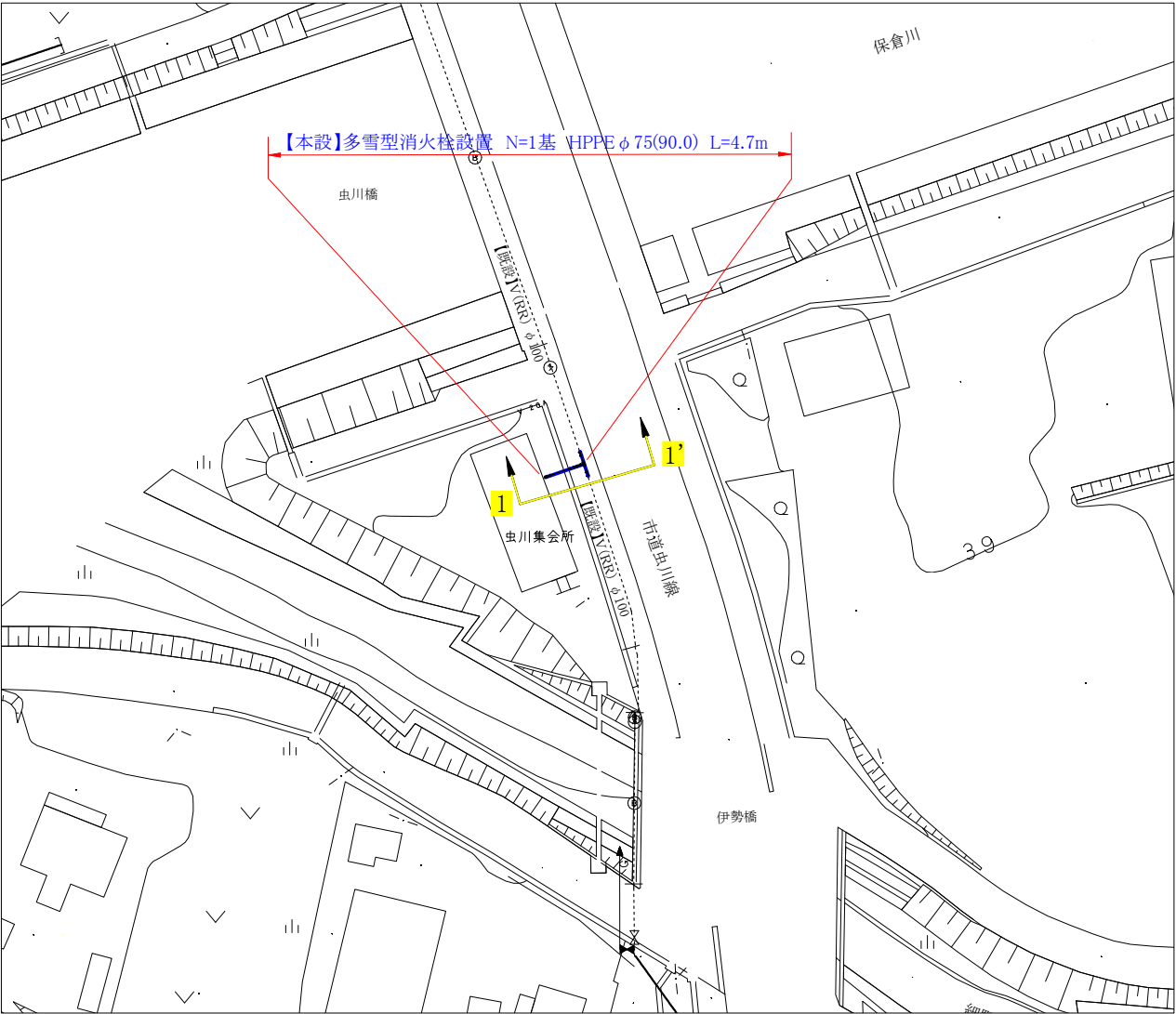
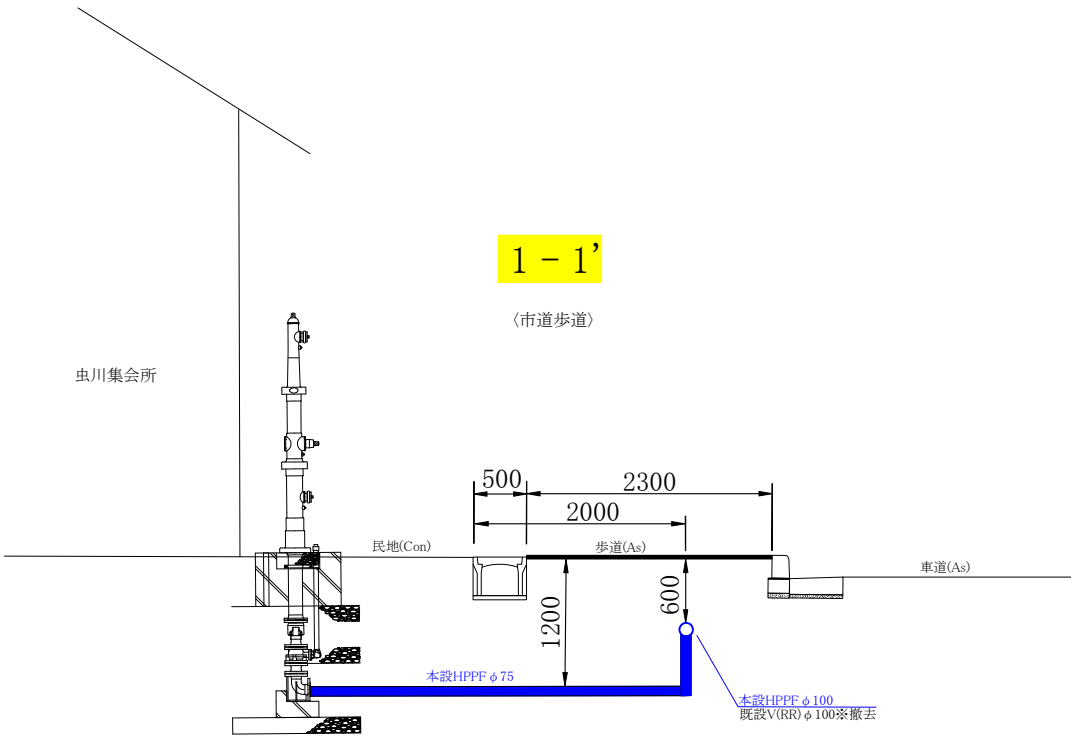




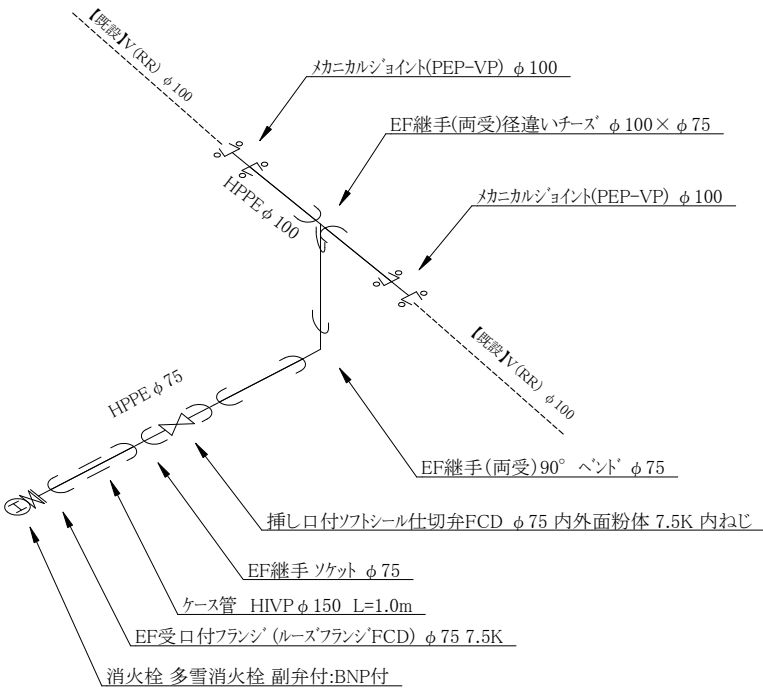
配管平面図 S=1:500



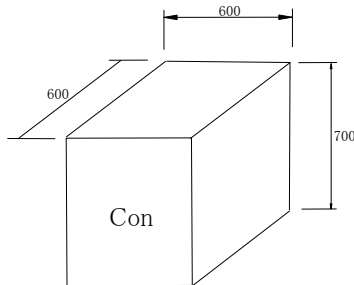
横断図 S=1:50



配管詳細図 S=Free



【既設基礎コンクリート】
S=Free

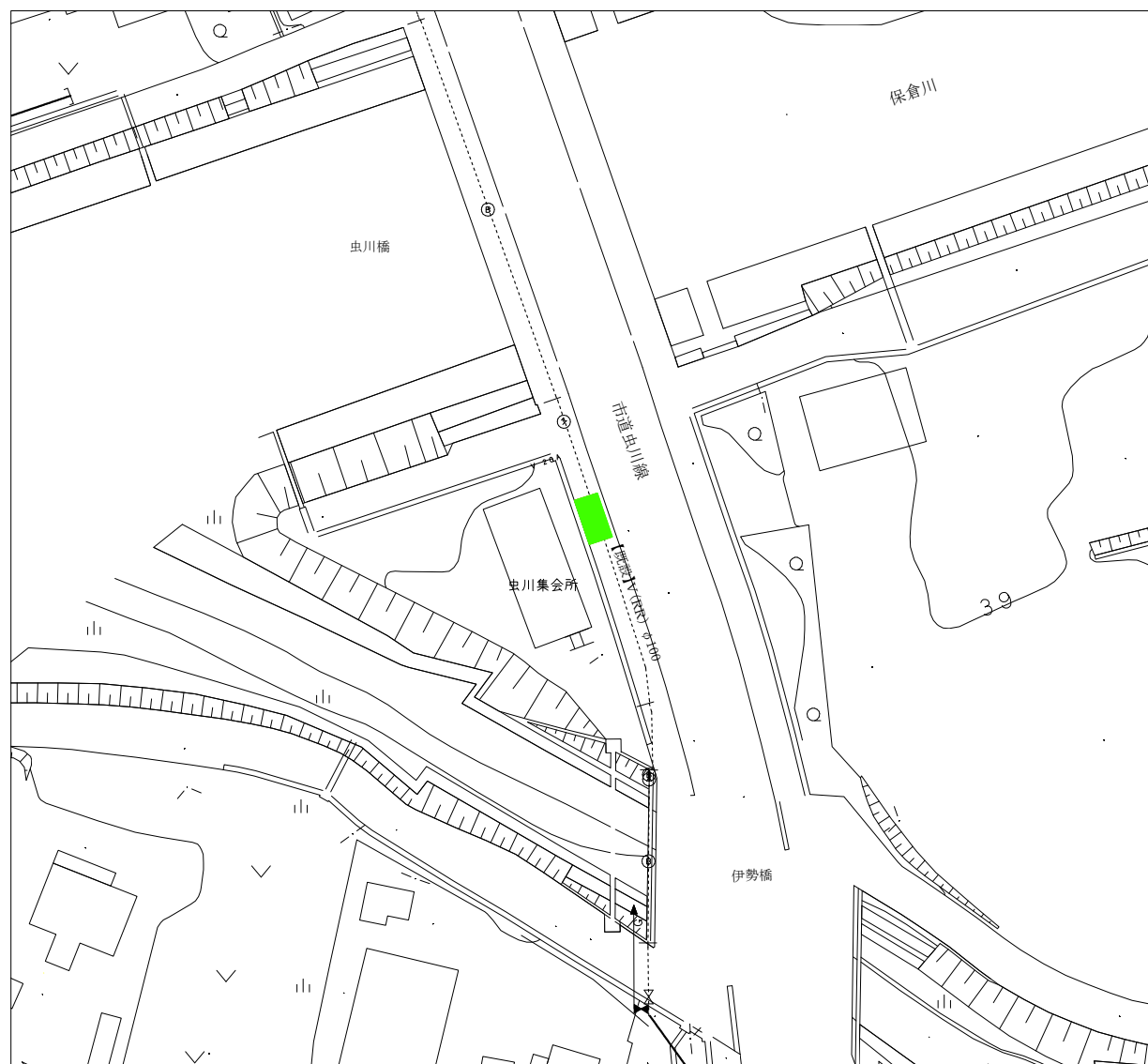


数量計算: 0.6×0.6×0.7=0.25≒0.3m3

コメント					
路線・河川	市道虫川線				
工事場所 及び 工事名	上越市 浦川原区虫川 地内				
	消火栓設置工事				
図面名	配管平面図・横断図・配管詳細図				
縮尺	図示		図面番号		1-1
課長	所長	班長	検査	設計	
上越市ガス水道局					



舗装本復旧平面図 S=Free



市道歩道本復旧:密粒度アスコン(13F) A=9.2㎡
As舗装切断工 L=4.0m



撤去平面図 S=Free

