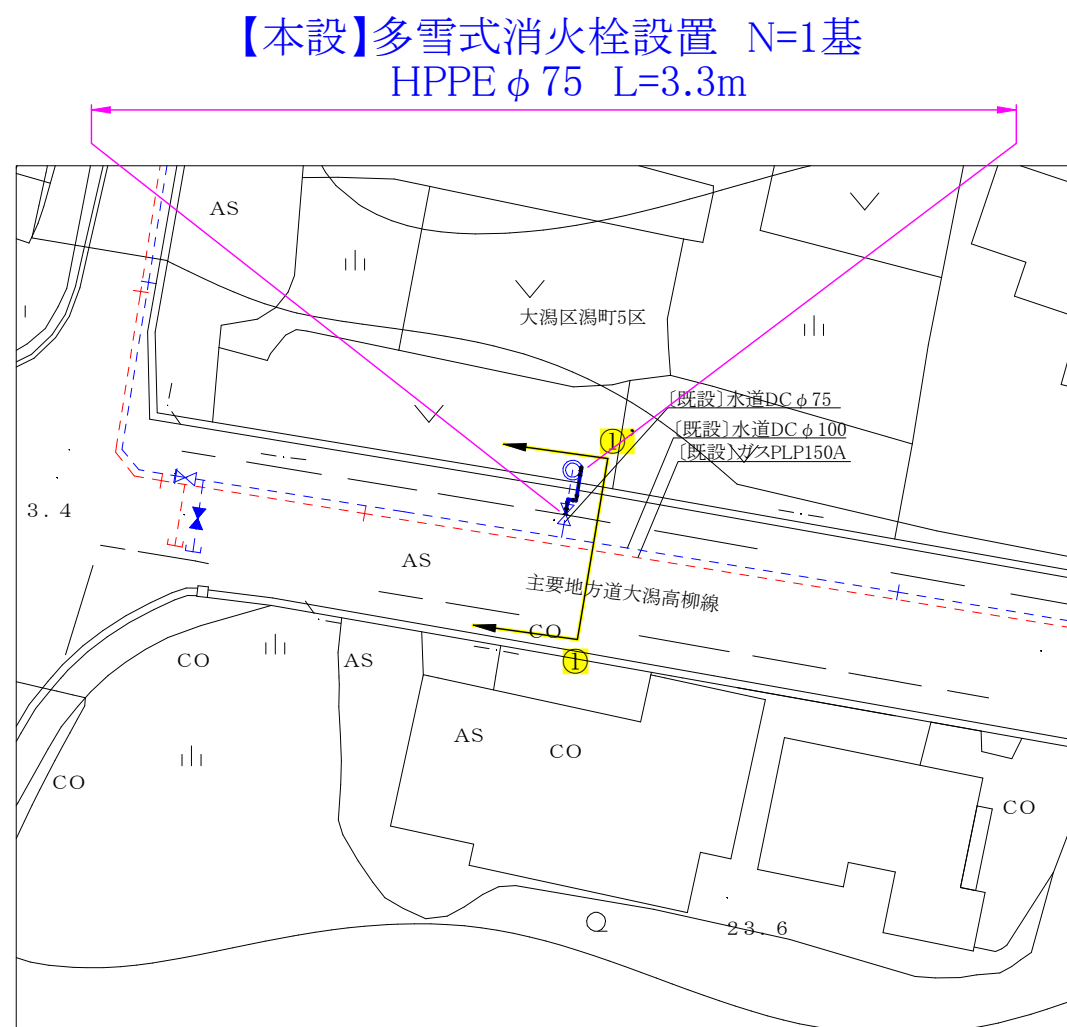
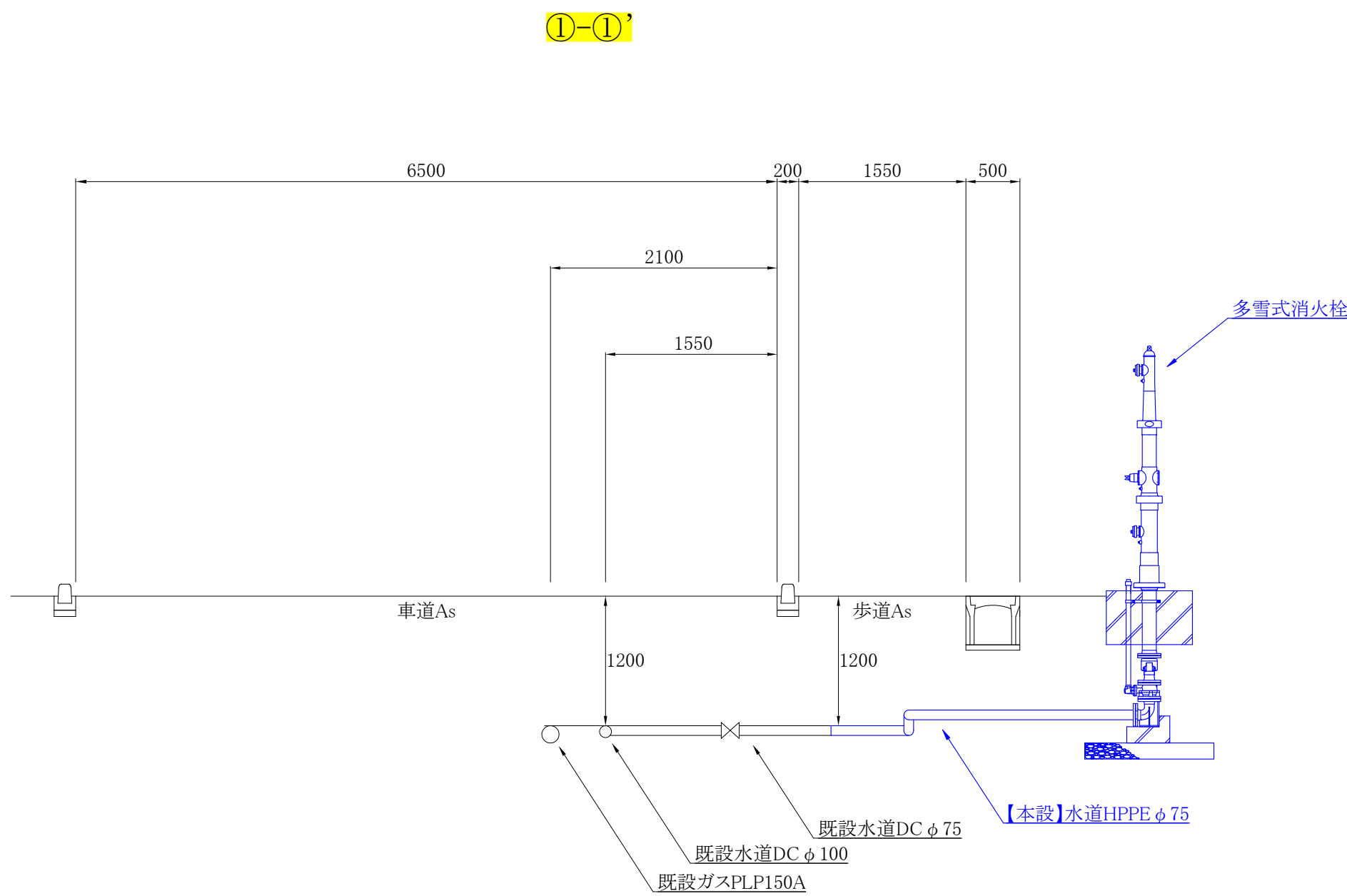


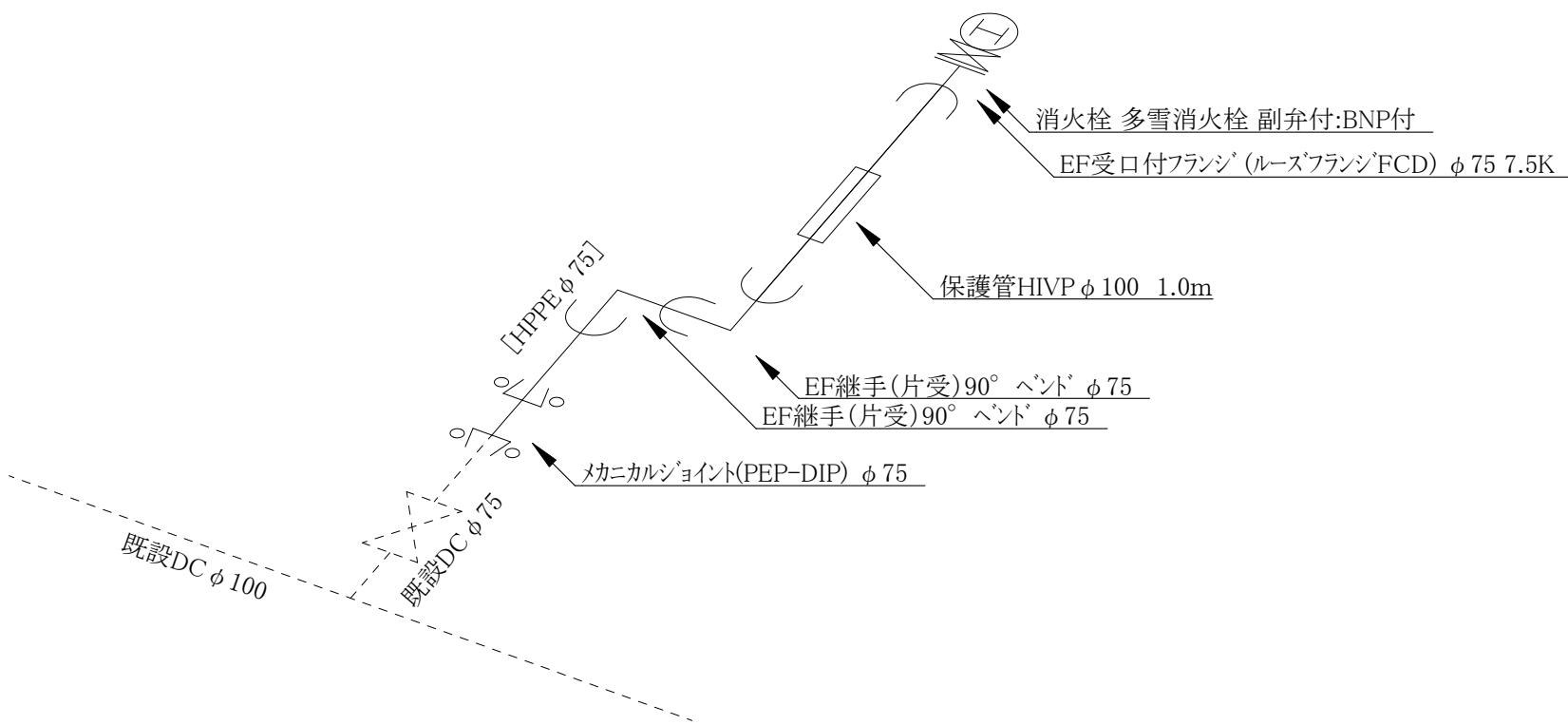
平面図 S=1/500



横断図 S=1/50

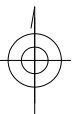


配管詳細図 S=Free



コメント					
路線・河川	主要地方道大湯高柳線				
工事場所 及び 工事名	上越市 大湯区湯町5区 地内				
	消火栓設置工事				
図面名	平面図・横断図・配管詳細図				
縮尺	図示	図面番号	1-1		
課長	所長	副所長	班長	検査	設計

既設管撤去・舗装本復旧平面図 S=Free



■ 舗装本復旧 A=3m²

— 舗装切断 L=3m

【撤去】地上式消火栓 N=1基・DC φ75 L=3.3m

